


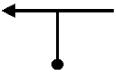


# Bordbuch Sportlich




|  |            |   |       |
|--|------------|---|-------|
| <b>Sportlich - Etappe 1</b><br>Munster - Schneeverdingen |            |  | Seite |
| Fahrzeit   | Schnitt    |   | 1     |
| 240 min  | 23,12 km/h |   |       |

| km    |         | Richtung | Information | km   |
|-------|---------|----------|-------------|------|
| Total | Details |          |             | Rest |


|      |      |   |  |       |
|------|------|---|--|-------|
| 0,00 | 0,00 |    | <b>Start</b><br>(ZK1)  | 92,46 |
| 0,05 | 0,05 |    |  | 92,41 |
| 0,27 | 0,22 |    |  | 92,19 |
| 0,86 | 0,59 |  |  | 91,60 |
| 0,92 | 0,06 |  | Einfahrt in alte Kaserne   | 91,54 |
| 1,03 | 0,11 |  | <b>Start</b><br><b>SZP1</b>  | 91,43 |

### *Eiscafe Dal Bo*

Eiscafe Dal Bo  
Wilhelm-Bockelmann-Straße 27  
29633 Munster

 05192 - 986440

**Öffnungszeiten:**  
Montag - Sonntag  
08:00 - 22:00 Uhr




*Sortimentauswahl im Eiscafe Dal Bo*



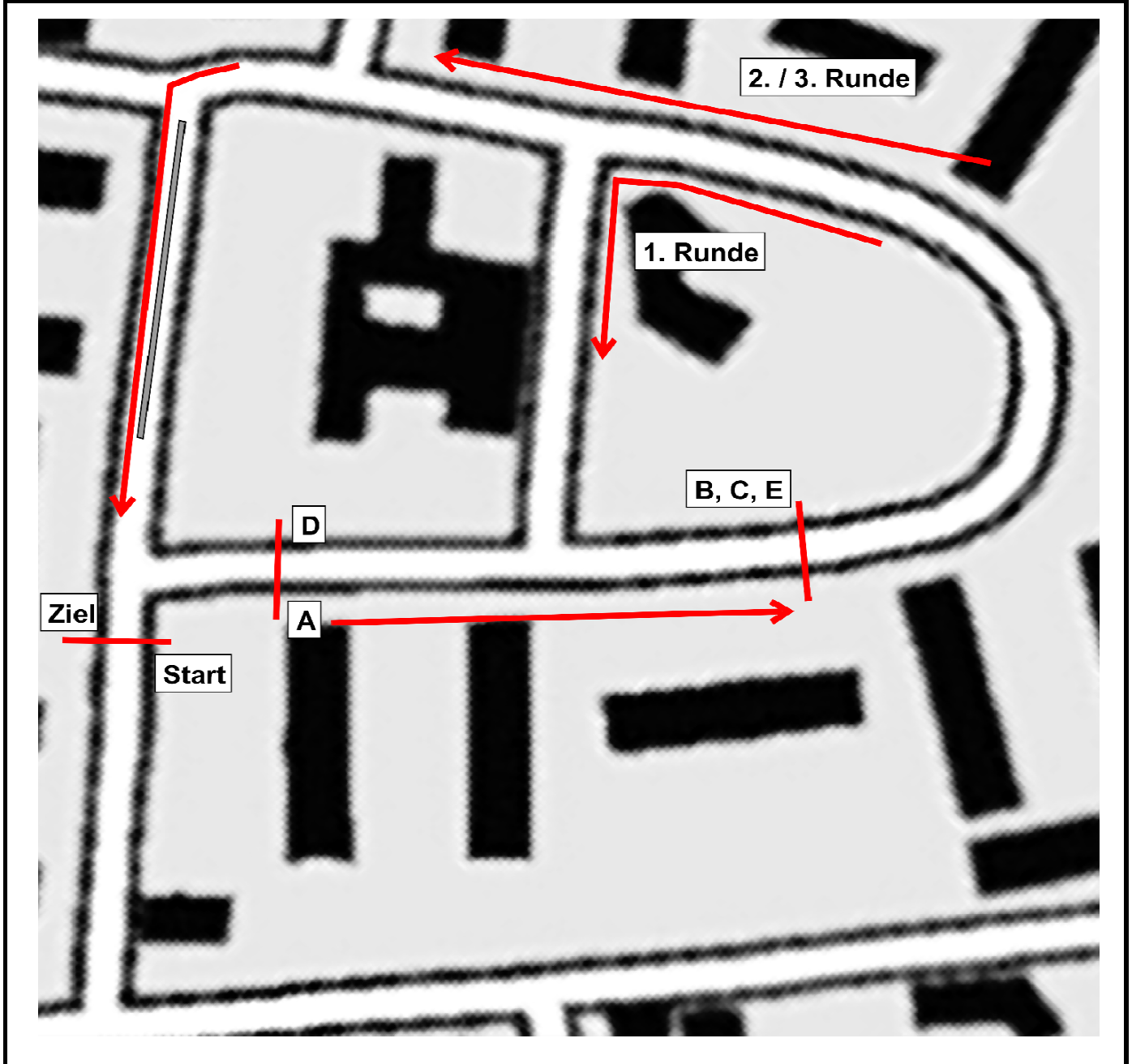
*Jetzt ganz neu im Angebot: Pizza!!!*




|  |            |  |       |
|--|------------|--|-------|
| <b>Sportlich - Etappe 1</b><br>Munster - Schneeverdingen |            |  |       |
| Fahrzeit   | Schnitt    |  | Seite |
| 240 min  | 23,12 km/h |  | 2     |


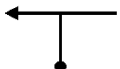
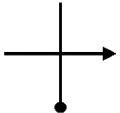

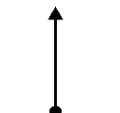

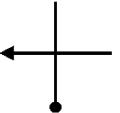



|       |         |                 |                    |      |
|-------|---------|-----------------|--------------------|------|
| km    |         | <b>Richtung</b> | <b>Information</b> | km   |
| Total | Details |                 |                    | Rest |

|                     |                              |
|---------------------|------------------------------|
| <b>Start bis A:</b> | <b>50m</b>                   |
| <b>A bis B:</b>     | <b>140m in 20 Sekunden</b>   |
| <b>A bis C:</b>     | <b>540m in 95 Sekunden</b>   |
| <b>A bis D:</b>     | <b>1040m in 165 Sekunden</b> |
| <b>A bis E:</b>     | <b>1180m in 185 Sekunden</b> |
| <b>A bis Ziel:</b>  | <b>1670m in 255 Sekunden</b> |




|  |            |  |       |
|--|------------|--|-------|
| <b>Sportlich - Etappe 1</b><br>Munster - Schneeverdingen |            |  |       |
| Fahrzeit   | Schnitt    |  | Seite |
| 240 min  | 23,12 km/h |  | 3     |

| km    |         | Richtung | Information | km   |
|-------|---------|----------|-------------|------|
| Total | Details |          |             | Rest |

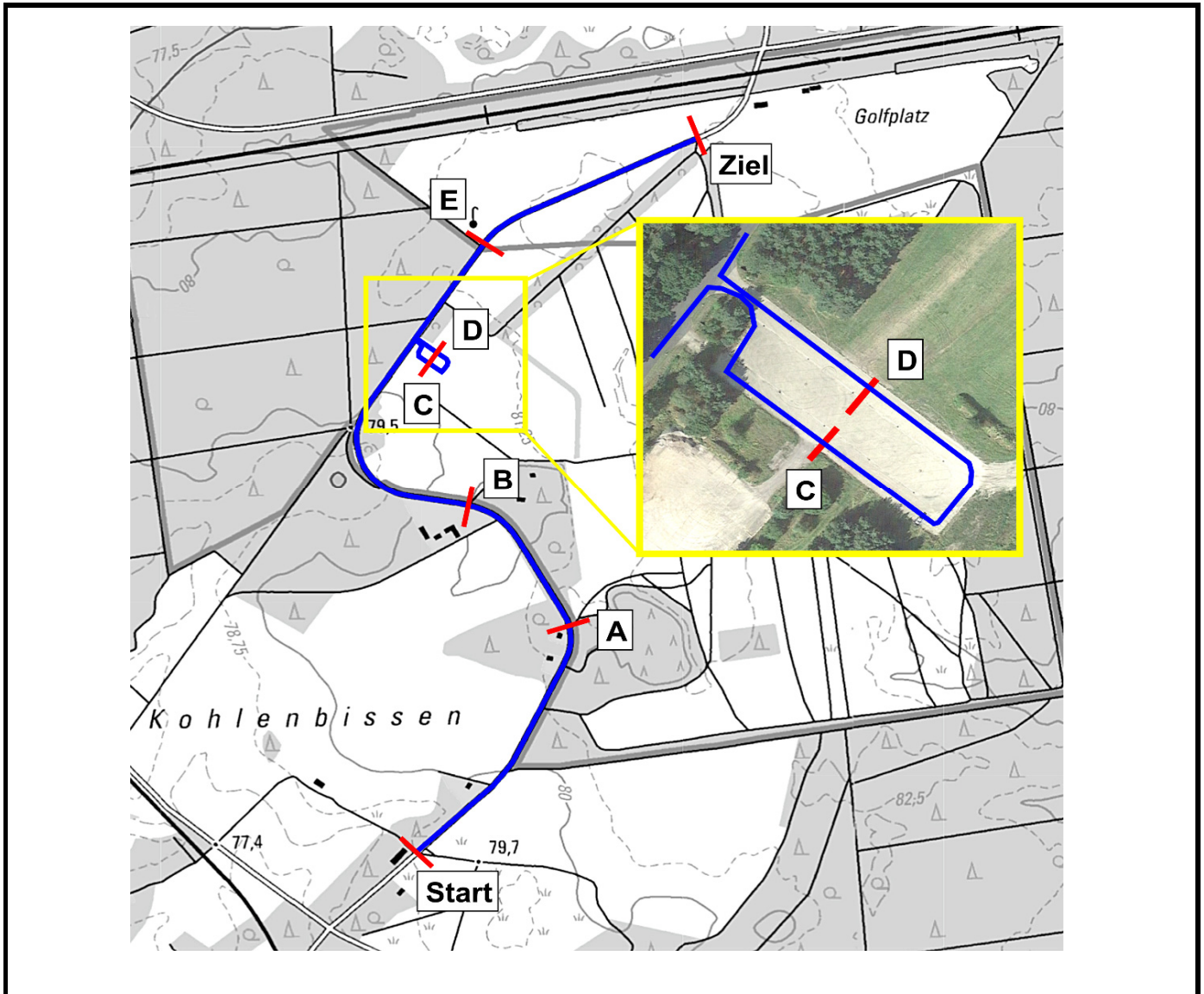
|       |      |   |  |       |
|-------|------|---|--|-------|
| 2,70  | 1,67 |    | <b>Ziel<br/>SZP1</b>   | 89,76 |
| 2,83  | 0,13 |    |  | 89,63 |
| 3,64  | 0,81 |    |    | 88,82 |
| 4,04  | 0,40 |  |  | 88,42 |
| 7,83  | 3,79 |  |  | 84,63 |
| 10,29 | 2,46 |  |  | 82,17 |
| 10,58 | 0,29 |  | <b>Start<br/>SZP2</b>  | 81,88 |


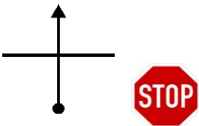
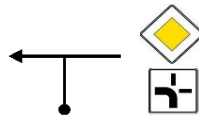
**Start bis A:**  
**Start bis B:**  
**Start bis C:**  
**Start bis D:**  
**Start bis E:**  
**Start bis Ziel:**

**750m in 90 Sekunden**  
**1140m in 130 Sekunden**  
**1890m in 210 Sekunden**  
**1990m in 225 Sekunden**  
**2310m in 270 Sekunden**  
**2920m in 330 Sekunden**


|   |            |   |       |
|---|------------|---|-------|
| <b>Sportlich - Etappe 1</b><br>Munster - Schneverdingen |            |  | Seite |
| Fahrzeit  | Schnitt    |   | 4     |
| 240 min   | 23,12 km/h |   |       |

| km    |         | Richtung | Information | km   |
|-------|---------|----------|-------------|------|
| Total | Details |          |             | Rest |



|       |      |   |                            |       |
|-------|------|---|----------------------------|-------|
| 13,50 | 2,92 |  | <b>Ziel</b><br><b>SZP2</b> | 78,96 |
| 13,77 | 0,27 |  |                            | 78,69 |
| 14,72 | 0,95 |  |                            | 77,74 |

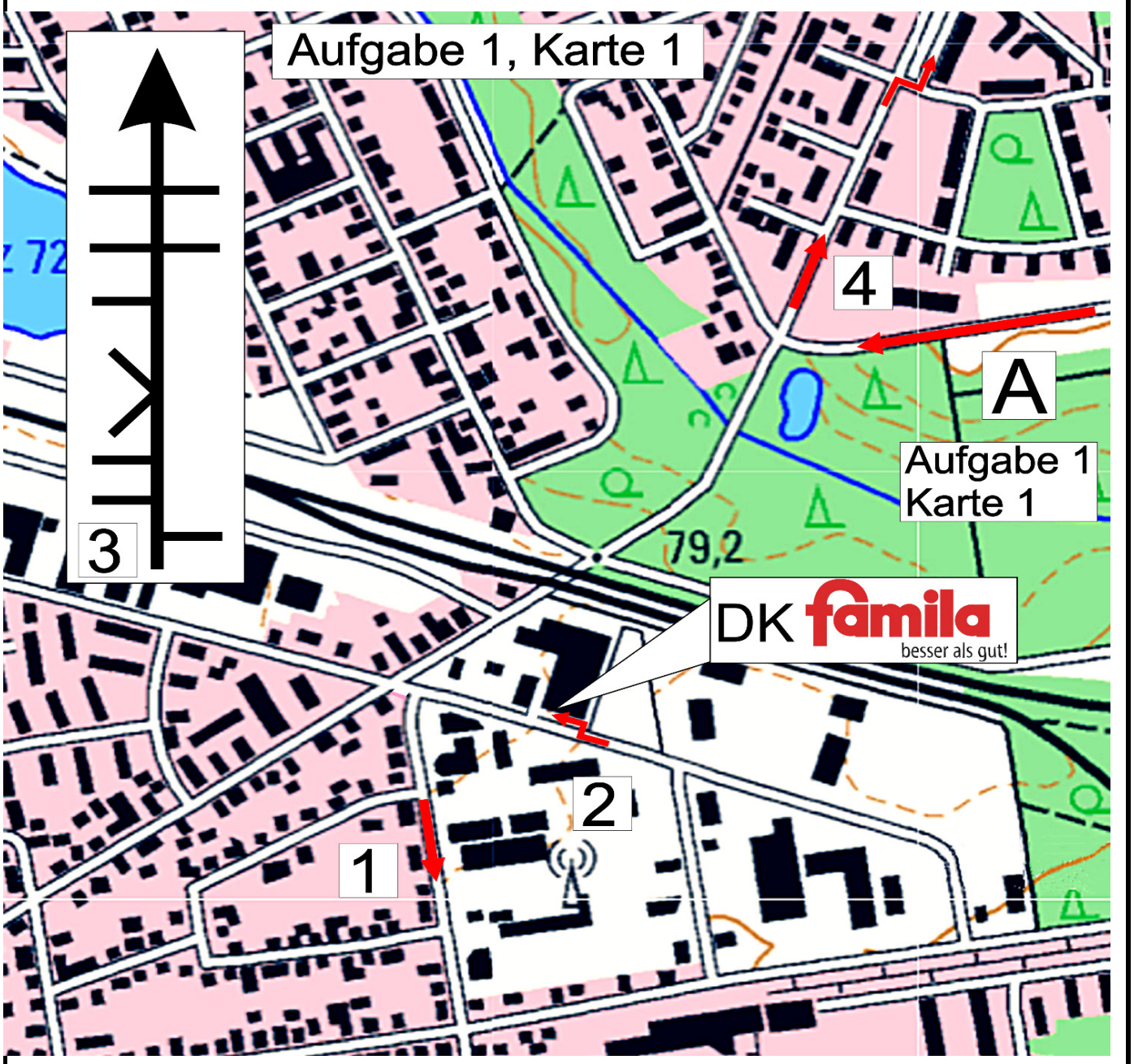


|   |            |  |       |
|---|------------|--|-------|
| Sportlich - Etappe 1<br>Munster - Schneeverdingen |            |  | Seite |
| Fahrzeit  | Schnitt    |  | 5     |
| 240 min   | 23,12 km/h |  |       |


| km    |         | Richtung | Information | km   |
|-------|---------|----------|-------------|------|
| Total | Details |          |             | Rest |

|       |      |        |                |                     |       |
|-------|------|--------|----------------|---------------------|-------|
| 18,06 | 3,34 | ↑<br>↓ | <b>Munster</b> | <b>Ende Pfeil A</b> | 74,40 |
|-------|------|--------|----------------|---------------------|-------|

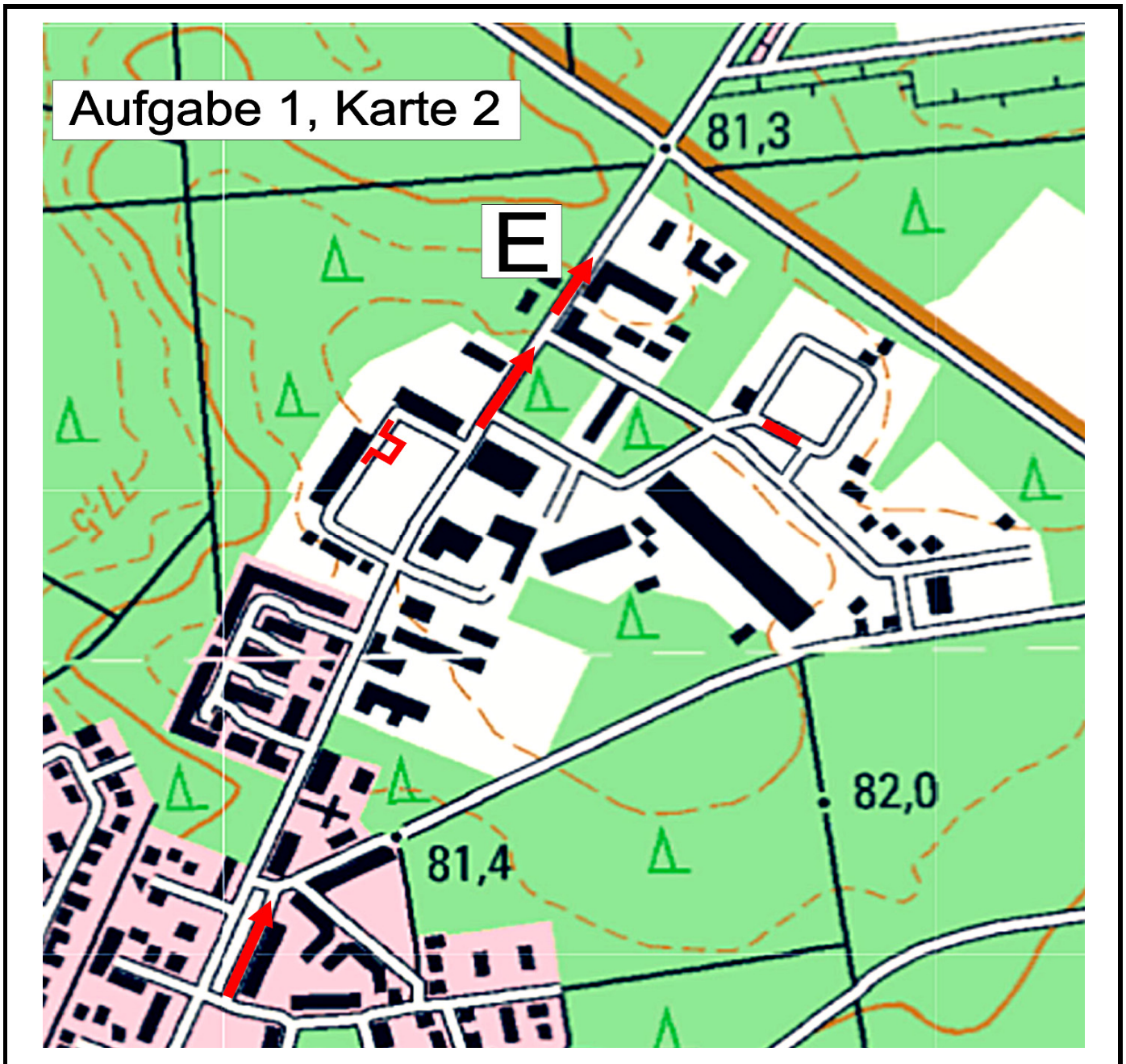
**Aufgabe 1:** Fahren Sie nach Pfeil A die Pfeile 1 und 2. Nach der DK die Fischgräte 3 nach Natur und den Pfeil 4. Danach die Aufgabenteile bis Ende Pfeil E. In Karte 2 ist Gegenrichtung erlaubt.





|   |            |   |       |
|---|------------|---|-------|
| <b>Sportlich - Etappe 1</b><br>Munster - Schneverdingen |            |  |       |
| Fahrzeit  | Schnitt    |   | Seite |
| 240 min   | 23,12 km/h |   | 6     |

|       |         |                 |                    |      |
|-------|---------|-----------------|--------------------|------|
| km    |         | <b>Richtung</b> | <b>Information</b> | km   |
| Total | Details |                 |                    | Rest |



|       |      |   |                     |       |
|-------|------|---|---------------------|-------|
| 23,63 | 5,57 | ↑ | <b>Ende Pfeil E</b> | 68,83 |
| 23,74 | 0,11 | ← |                     | 68,72 |




Freizeitipps von A-Z  
Pauschalangebote  
Stadtführungen  
Souvenirs  
Tagesfahrten  
Vermittlung von Unterkünften  
Rad- und Wanderkarten  
Geocaching

Munster Touristik  
Veestherrnweg 5, 29633 Munster  
Tel.: +49 (0)5192 8998-0  
E-mail: [info@munster-touristik.de](mailto:info@munster-touristik.de)  
[www.munster-touristik.de](http://www.munster-touristik.de)




Dienstag - Sonntag | 10:00 - 18:00 Uhr |  
Feiertags und Juni - Sept. auch montags geöffnet



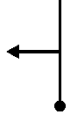
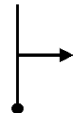
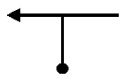


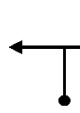


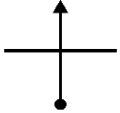


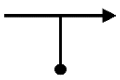
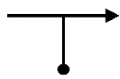
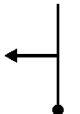
| über 150 Großgeräte  
| auf 10.000 m<sup>2</sup>  
| Panzer, Geschütze  
| Begehrter Panzer

| Uniformen, Spielzeug  
| Ausrüstung, Orden, Waffen  
| Kostenloser Multimediaguide  
| Führungen

Hans-Krüger-Str. 33 | 29633 Munster | 05192 / 2552  
[daspanzermuseum.de](http://daspanzermuseum.de)


|   |            |  |       |
|---|------------|--|-------|
| <b>Sportlich - Etappe 1</b><br>Munster - Schneverdingen |            |  |       |
| Fahrzeit  | Schnitt    |  | Seite |
| 240 min   | 23,12 km/h |  | 7     |

| km    |         | Richtung | Information | km   |
|-------|---------|----------|-------------|------|
| Total | Details |          |             | Rest |

|       |      |   |                   |       |
|-------|------|---|-------------------|-------|
| 24,80 | 1,06 |    |                   | 67,66 |
| 24,85 | 0,05 |    |                   | 67,61 |
| 24,87 | 0,02 |    |                   | 67,59 |
| 25,34 | 0,47 |    |                   | 67,12 |
| 26,05 | 0,71 |    | <b>Breloh</b>     | 66,41 |
| 26,27 | 0,22 |    |                   | 66,19 |
| 26,43 | 0,16 |    |                   | 66,03 |
| 28,79 | 2,36 |    |                   | 63,67 |
| 34,29 | 5,50 |    | <b>209</b>        | 58,17 |
| 37,32 | 3,03 |    | <b>Hützel 3km</b> | 55,14 |



**Sportlich - Etappe 1**  
Munster - Schneverdingen



Fahrzeit

Schnitt

Seite

240 min

23,12 km/h

8

km

**Richtung**

**Information**

km

Total

Details

Rest

39,12

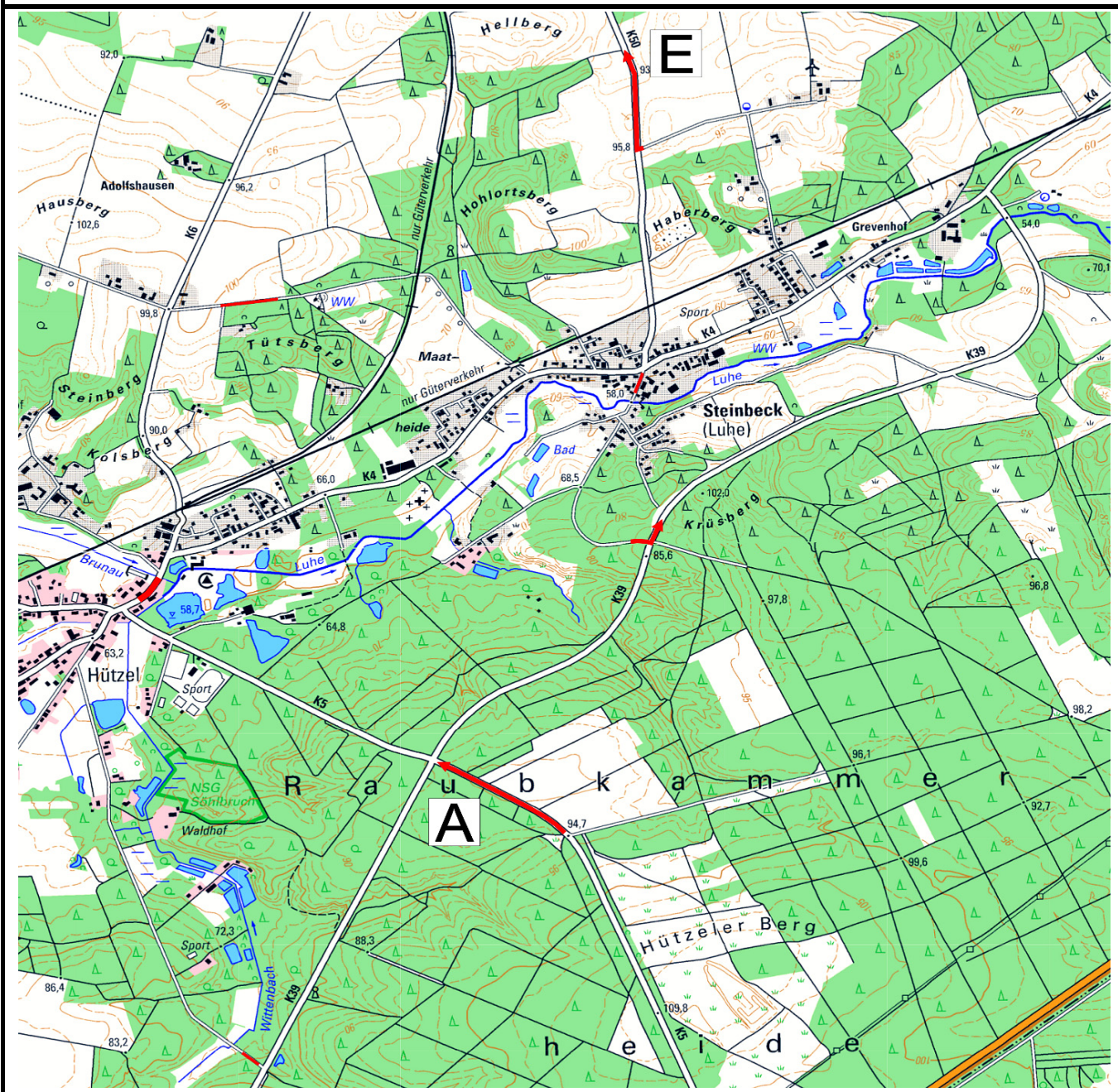
1,80




**Anfang Pfeil A**


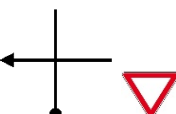
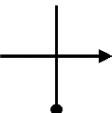

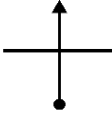

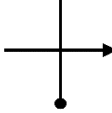

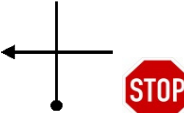


53,34

**Aufgabe 2: Fahren Sie die Striche und Pfeile. Von Aufgabenteil zu Aufgabenteil in kürzester Strecke**




|   |            |  |       |
|---|------------|--|-------|
| <b>Sportlich - Etappe 1</b><br>Munster - Schneverdingen |            |  |       |
| Fahrzeit  | Schnitt    |  | Seite |
| 240 min   | 23,12 km/h |  | 9     |

| km    |         | Richtung | Information | km   |
|-------|---------|----------|-------------|------|
| Total | Details |          |             | Rest |

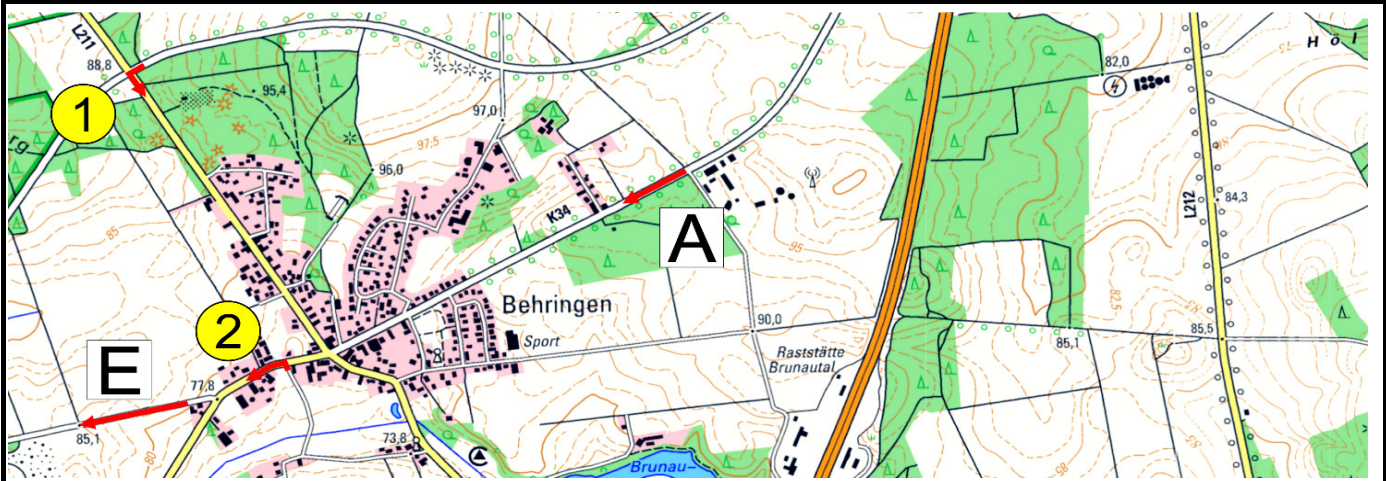
|       |       |   |  |       |
|-------|-------|---|--|-------|
| 52,93 | 13,81 |    | <b>Ende Pfeil E</b>  | 39,53 |
| 54,43 | 1,50  |    |  | 38,03 |
| 57,08 | 2,65  |    |    | 35,38 |
| 58,28 | 1,20  |  |  | 34,18 |
| 58,44 | 0,16  |  | <b>ZK2</b><br>Keine Vorzeit erlaubt  | 34,02 |
| 59,14 | 0,70  |  |  | 33,32 |
| 60,77 | 1,63  |  |  | 31,69 |
| 61,78 | 1,01  |  |  | 30,68 |
| 62,80 | 1,02  |  | <b>Anfang Pfeil A</b>  | 29,66 |

**Aufgabe 3: Fahren Sie die Aufgabenteile**




|   |            |   |       |
|---|------------|---|-------|
| <b>Sportlich - Etappe 1</b><br>Munster - Schneverdingen |            |  |       |
| Fahrzeit  | Schnitt    |   | Seite |
| 240 min   | 23,12 km/h |   | 10    |

|       |         |                 |                    |      |
|-------|---------|-----------------|--------------------|------|
| km    |         | <b>Richtung</b> | <b>Information</b> | km   |
| Total | Details |                 |                    | Rest |



|       |      |    |                     |       |
|-------|------|----|---------------------|-------|
| 69,36 | 6,56 | ↑  | <b>Ende Pfeil E</b> | 23,10 |
| 70,39 | 1,03 | ←  |                     | 22,07 |
| 72,11 | 1,72 | →  | <b>Center Parcs</b> | 20,35 |
| 73,64 | 1,53 | ⊙  | <b>3</b>            | 18,82 |
| 76,24 | 2,60 | ⊙← | <b>Heber 1km</b>    | 16,22 |
| 76,74 | 0,50 | ←  |                     | 15,72 |
| 76,88 | 0,14 | ↑  |                     | 15,58 |

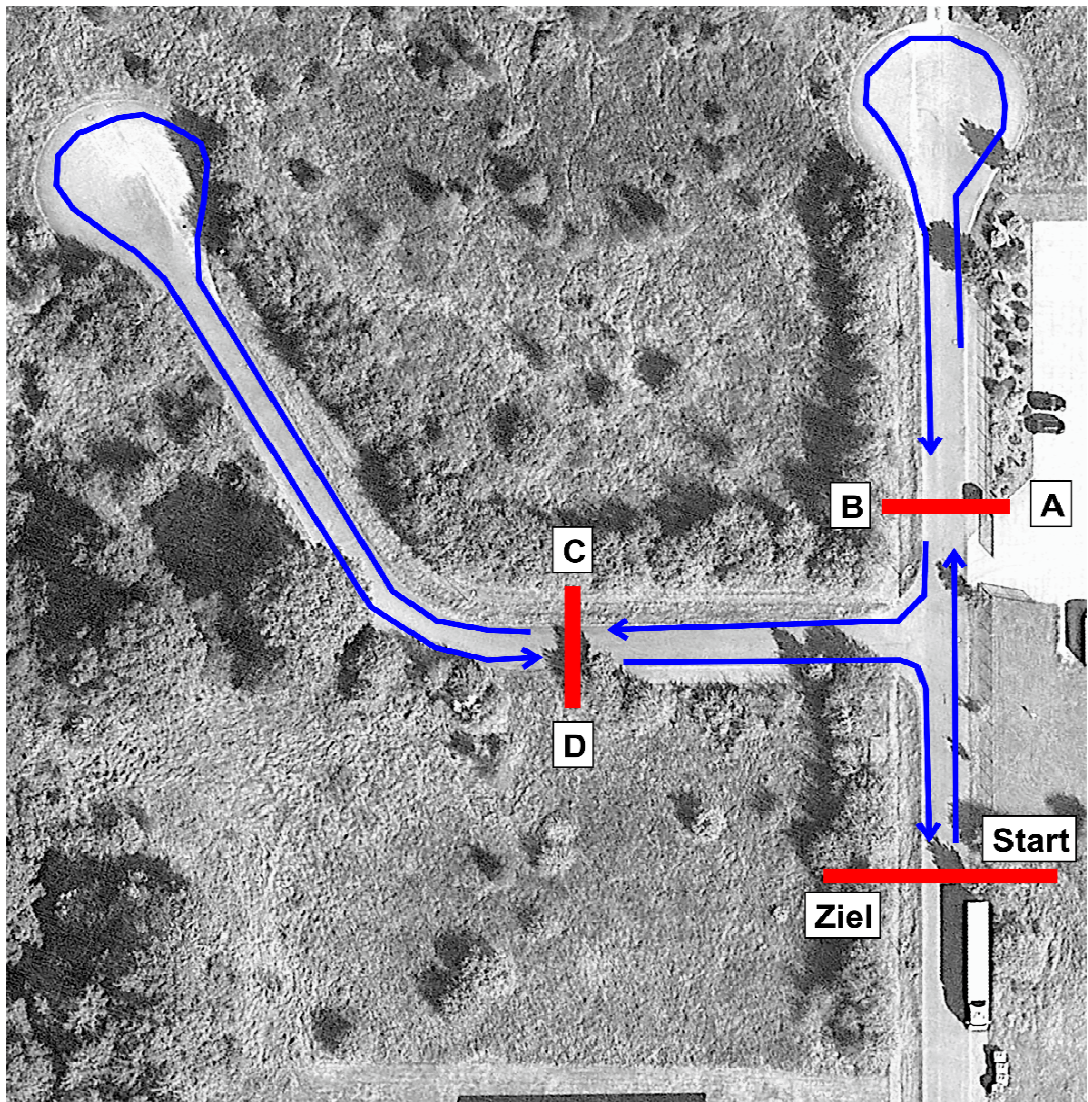


|  |            |  |       |
|--|------------|--|-------|
| <b>Sportlich - Etappe 1</b><br>Munster - Schneeverdingen |            |  |       |
| Fahrzeit   | Schnitt    |  | Seite |
| 240 min  | 23,12 km/h |  | 11    |

| km    |         | Richtung | Information | km   |
|-------|---------|----------|-------------|------|
| Total | Details |          |             | Rest |


|       |      |   |                             |       |
|-------|------|---|-----------------------------|-------|
| 76,94 | 0,06 |  | <b>Start</b><br><b>SZP3</b> | 15,52 |
|-------|------|---|-----------------------------|-------|

|   |  |
|---|--|
| Start bis A:<br>Start bis B:<br>Start bis C:<br>Start bis D:<br>Start bis Ziel: | 50m in 15 Sekunden<br>200m in 45 Sekunden<br>250m in 80 Sekunden<br>470m in 110 Sekunden<br>550m in 135 Sekunden |
|---|--|



|       |      |   |                            |       |
|-------|------|---|----------------------------|-------|
| 77,49 | 0,55 |  | <b>Ziel</b><br><b>SZP3</b> | 14,97 |
|-------|------|---|----------------------------|-------|

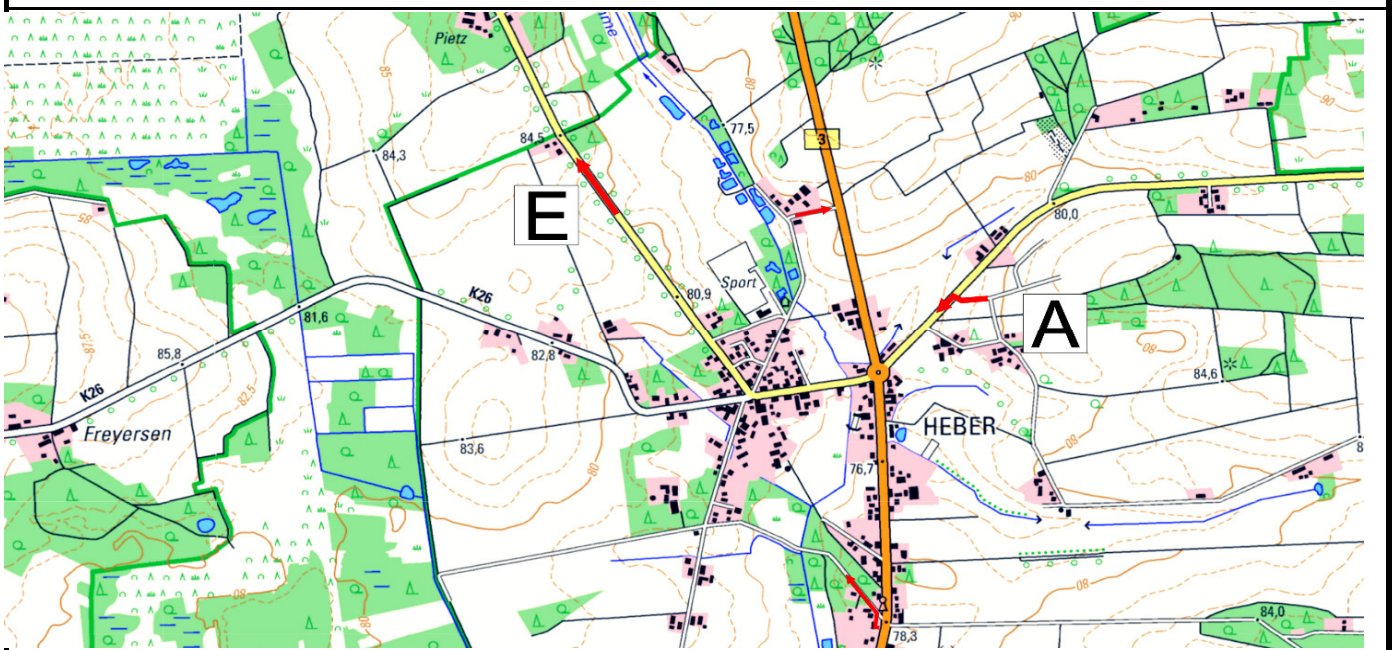




|   |            |  |       |
|---|------------|--|-------|
| <b>Sportlich - Etappe 1</b><br>Munster - Schneverdingen |            |  | Seite |
| Fahrzeit  | Schnitt    |  | 12    |
| 240 min   | 23,12 km/h |  |       |

| km    |         | Richtung | Information | km   |
|-------|---------|----------|-------------|------|
| Total | Details |          |             | Rest |

|       |      |        |                       |       |
|-------|------|--------|-----------------------|-------|
| 77,55 | 0,06 | ↑<br>— |                       | 14,91 |
| 77,56 | 0,01 | ↑      | <b>Anfang Pfeil A</b> | 14,90 |

**Aufgabe 4: Fahren Sie die Pfeile vom A zum E**



|       |      |        |  |      |
|-------|------|--------|--|------|
| 82,97 | 5,41 | ↑      | <b>Ende Pfeil E</b>  | 9,49 |
| 86,57 | 3,60 | ↑      |  | 5,89 |
| 87,61 | 1,04 | ←<br>— |  | 4,85 |



# Schneeverdingen

MEINE HEIDEKÖNIGIN

## Urlaub im Herzen der Lüneburger Heide Verbringen Sie erholsame Tage in Schneeverdingen

Genießen Sie die Ruhe im Naturschutzgebiet und nutzen Sie die Vorzüge unserer lebendigen Kleinstadt:

Wandern oder radeln Sie auf kilometerlangen Wegen durch wunderschöne Heideflächen, urige Wälder und das mystische Pietzmoor oder erfahren Sie die Natur während einer Kutschfahrt.

Entspannen Sie im Erlebnisbad „Heidjers Wohl!“ mit großzügiger Saunalandschaft.

Genießen Sie die schmackhafte regionale Küche in gemütlichen und ansprechenden Restaurants und Cafés.

Ruhen Sie sich aus in komfortablen Unterkünften von der Ferienwohnung bis zum 4\*-Hotel.

***Wir freuen uns auf Sie!***

---


### SCHNEEVERDINGEN TOURISTIK

Rathauspassage 18 29640 Schneeverdingen  
Telefon: 05193 93-800 [touristik@schneeverdingen.de](mailto:touristik@schneeverdingen.de)

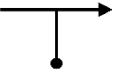
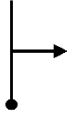


[www.schneeverdingen-touristik.de](http://www.schneeverdingen-touristik.de)



|   |            |   |       |
|---|------------|---|-------|
| <b>Sportlich - Etappe 1</b><br>Munster - Schneverdingen |            |  |       |
| Fahrzeit  | Schnitt    |   | Seite |
| 240 min   | 23,12 km/h |   | 13    |

| km    |         | Richtung | Information | km   |
|-------|---------|----------|-------------|------|
| Total | Details |          |             | Rest |

|       |      |   |                  |      |
|-------|------|---|------------------|------|
| 88,38 | 0,77 |  | Südring          | 4,08 |
| 89,04 | 0,66 |  | Raiffeisenstraße | 3,42 |

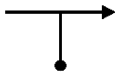
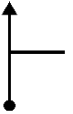
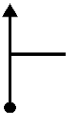
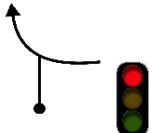
**ZK3**


Bitte hier die Bordkarte 1 abgeben.

Fahren Sie bitte an dem familia-Parkplatz vorbei an das Ende des Weges. Dort können Sie Die Zeit abwarten.

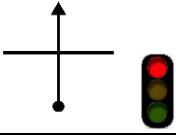
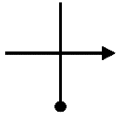

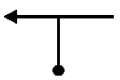
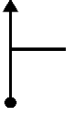

Die ZK3 befindet sich dann in der ersten Parkreihe vom Wendepplatz aus gesehen.



|       |      |   |                        |      |
|-------|------|---|------------------------|------|
| 89,71 | 0,67 |  | Verdener Str.          | 2,75 |
| 89,93 | 0,22 |  | <del>Wiesengrund</del> | 2,53 |
| 90,11 | 0,18 |  | <del>Auf dem Eck</del> | 2,35 |
| 90,46 | 0,35 |  |                        | 2,00 |

|   |            |   |       |
|---|------------|---|-------|
| <b>Sportlich - Etappe 1</b><br>Munster - Schneverdingen |            |  |       |
| Fahrzeit  | Schnitt    |   | Seite |
| 240 min   | 23,12 km/h |   | 14    |

| km    |         | Richtung | Information | km   |
|-------|---------|----------|-------------|------|
| Total | Details |          |             | Rest |

|       |      |   |  |      |
|-------|------|---|--|------|
| 90,87 | 0,41 |    |  | 1,59 |
| 91,88 | 1,01 |    |  | 0,58 |
| 92,32 | 0,44 |    |  | 0,14 |
| 92,39 | 0,07 |  |  | 0,07 |
| 92,46 | 0,07 |  | <b>Mittagspause</b><br>Folgen Sie bitte den Anweisungen der Sportwarte.            | 0,00 |

Seit  1872

# Colbitzer

Heide-Brauerei









# blacklight

LICHT | BÜHNE | TON

blacklight - licht.bühne.ton  
Roman Meyer  
Büttnerstr. 22a  
30165 Hannover

Als etablierter Full-Service Dienstleister bietet blacklight seinen Kunden bereits seit 2007 einen individuellen Mix aus Licht, Ton und Medientechnik für jede Art von Veranstaltung - ganz egal ob Industrie- und Galaveranstaltungen, Messestände oder Hochzeit.  
Jede Veranstaltung wird mit blacklight zu etwas Besonderem!



Wir leben Autos.

# HÖHNS

**Schneverdingen**  
Alte Landesstraße 4  
Telefon 051 93 - 1239

**point S**

Reifen, Räder, Auto-Service.

**Reifen Gruhn**

*Wir können mehr als nur Reifen wechseln ...!*



große Auswahl schneller Service



Bremsen & Fahrwerkservice



Felgenshop



Autoglas Service



Elektronische Achsvermessung



Klimaservice

**S**

☐ 0 51 91 - 30 62


**SCHNEVERDINGEN**

☐ 0 51 93 - 51 93 84


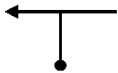
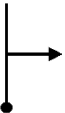
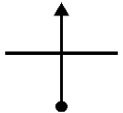
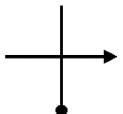
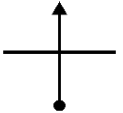
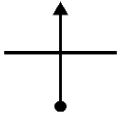
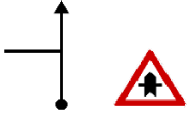


**HERMNSBRG**

☐ 0 50 52 - 60 55

[www.reifen-gruhn.de](http://www.reifen-gruhn.de)

|  |            |   |       |
|--|------------|---|-------|
| Sportlich - Etappe 2<br>Schneverdingen - Munster |            |  | Seite |
| Fahrzeit   | Schnitt    |   | 1     |
| 150 min  | 34,64 km/h |   |       |

| km    |         | Richtung | Information | km   |
|-------|---------|----------|-------------|------|
| Total | Details |          |             | Rest |

|      |      |   |   |       |
|------|------|---|---|-------|
| 0,00 | 0,00 |    | <b>ZK4</b><br>Start Etappe 2              | 86,60 |
| 0,01 | 0,01 |    |   | 86,59 |
| 0,07 | 0,06 |    |   | 86,53 |
| 0,50 | 0,43 |  | Schulstraße                               | 86,10 |
| 0,61 | 0,11 |  |   | 85,99 |
| 0,93 | 0,32 |  |   | 85,67 |
| 0,99 | 0,06 |  |   | 85,61 |
| 1,48 | 0,49 |  | <del>Am Wörn</del>                        | 85,12 |
| 3,44 | 1,96 |  |   | 83,16 |
| 3,46 | 0,02 |  | <b>Aufgabe 5</b><br><b>Anfang Pfeil A</b> | 83,14 |

Sportlich - Etappe 2  
Schneverdingen - Munster



Fahrzeit

Schnitt

Seite

150 min

34,64 km/h

2

km

Richtung

Information

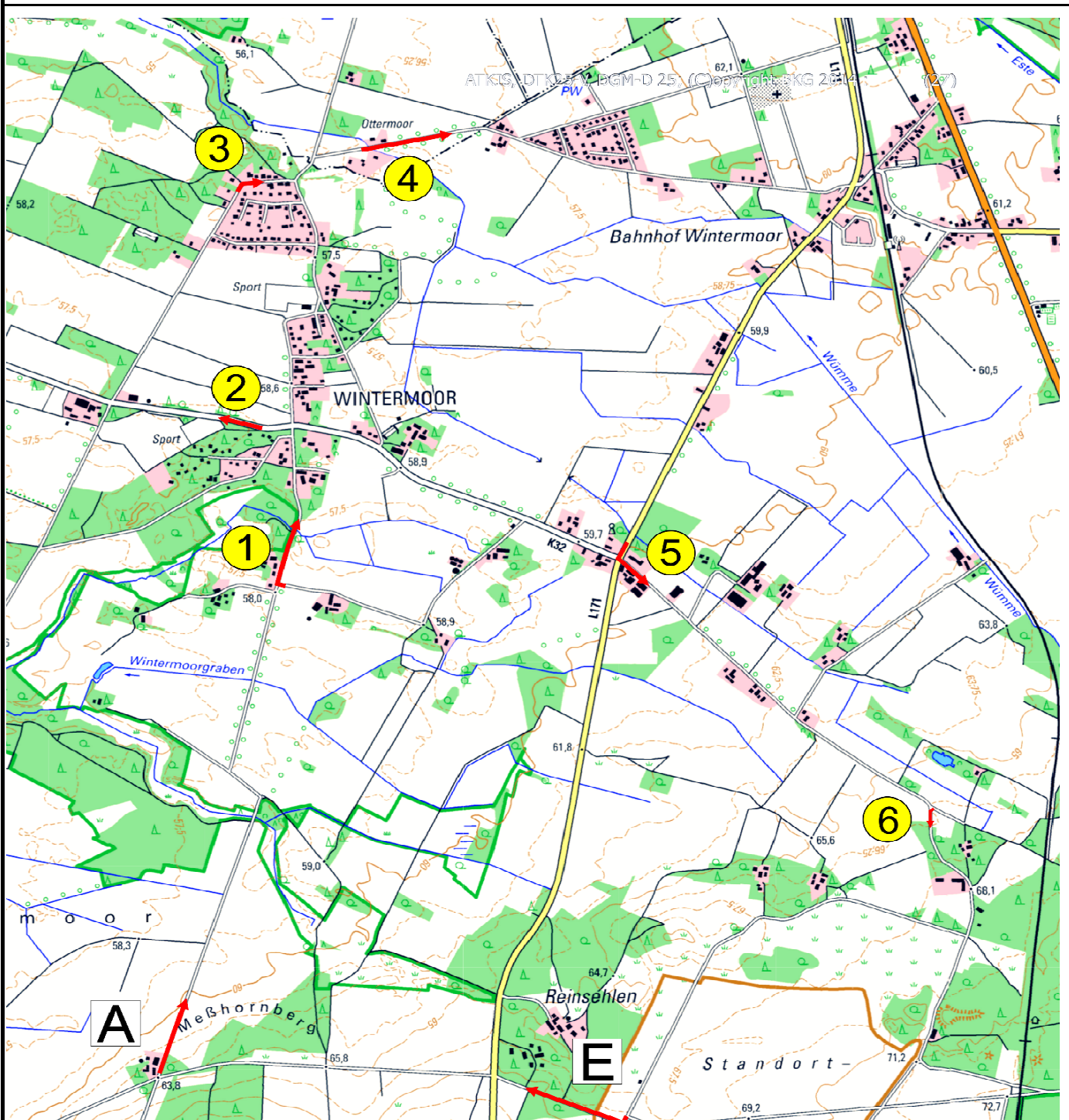
km

Total


Details

Rest

**Aufgabe 5: Fahren Sie vom Pfeil A zum Pfeil E über die Pfeile und Striche nach numerischer Reihenfolge.**





|  |            |  |            |
|--|------------|--|------------|
| Sportlich - Etappe 2<br>Schneverdingen - Munster |            |  | Seite<br>3 |
| Fahrzeit   | Schnitt    |  |            |
| 150 min  | 34,64 km/h |  |            |

| km    |         | Richtung | Information | km   |
|-------|---------|----------|-------------|------|
| Total | Details |          |             | Rest |

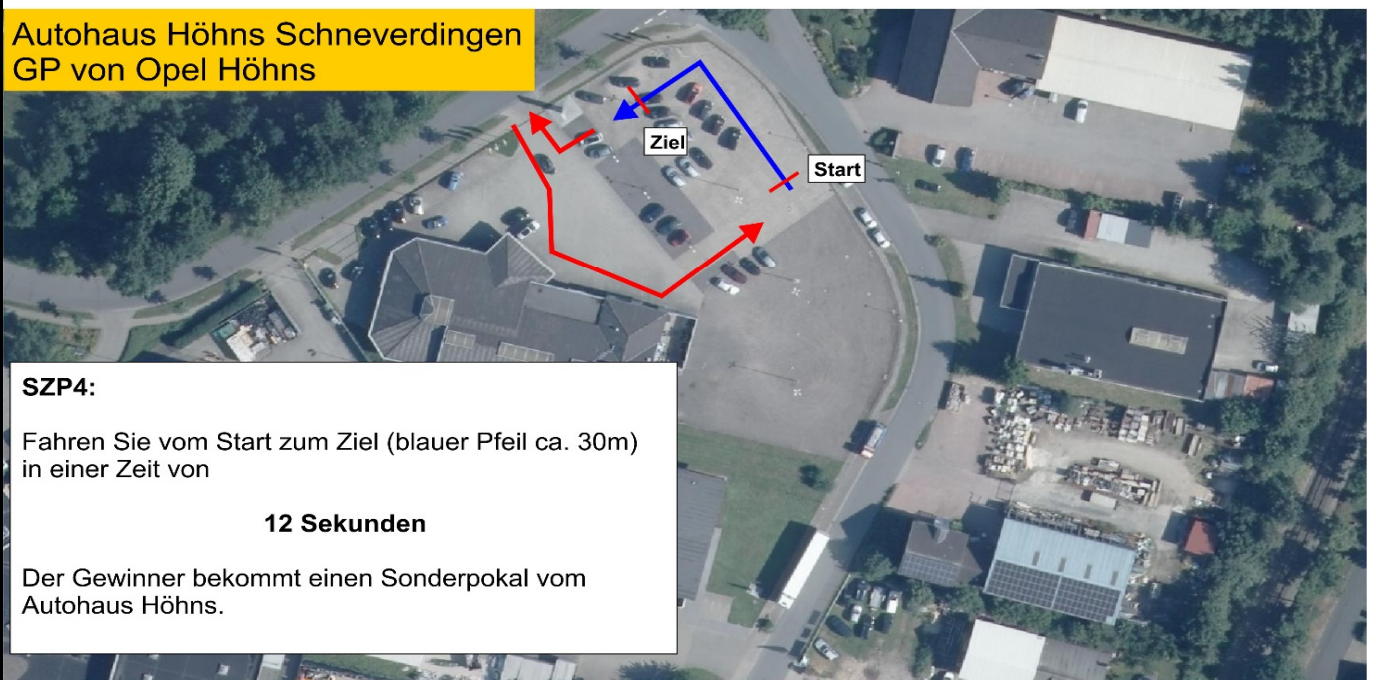
|       |       |   |   |       |
|-------|-------|---|---|-------|
| 20,47 | 17,01 | ↑ | <b>Aufgabe 5</b><br><b>Ende Pfeil E</b> | 66,13 |
| 20,61 | 0,14  | ← |   | 65,99 |
| 23,81 | 3,20  | ← |   | 62,79 |
| 23,93 | 0,12  | → | <b>Opel Höhns</b>                       | 62,67 |



# HÖHNS

**Schneverdingen**  
Alte Landesstraße 4  
Telefon 0 51 93 - 12 39

**Autohaus Höhns Schneverdingen**  
GP von Opel Höhns



**SZP4:**

Fahren Sie vom Start zum Ziel (blauer Pfeil ca. 30m)  
in einer Zeit von

**12 Sekunden**

Der Gewinner bekommt einen Sonderpokal vom  
Autohaus Höhns.






Verdener Straße 15a, 29640 Schneverdingen  
Tel. 05193 / 98 21 300 [www.hinrichs4you.de](http://www.hinrichs4you.de)

# Ihr starker und kompetenter Partner für Büro - Schulbedarf Druck & Kopierarbeiten

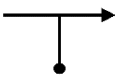
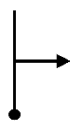
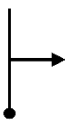
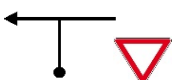
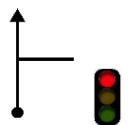

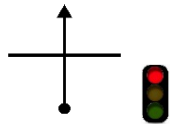
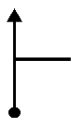
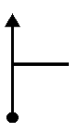
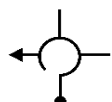
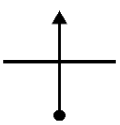


Gerne haben wir das Routebook für die Heide Classic  
für Sie gedruckt und wünschen Ihnen nun viel Spass  
und Erfolg bei der Ralley!



|  |            |  |       |
|--|------------|--|-------|
| Sportlich - Etappe 2<br>Schneverdingen - Munster |            |  | Seite |
| Fahrzeit   | Schnitt    |  | 4     |
| 150 min  | 34,64 km/h |  |       |

| km    |         | Richtung | Information | km   |
|-------|---------|----------|-------------|------|
| Total | Details |          |             | Rest |

|       |      |   |  |       |
|-------|------|---|--|-------|
| 24,10 | 0,17 |    |  | 62,50 |
| 24,14 | 0,04 |    |  | 62,46 |
| 24,36 | 0,22 |    |  | 62,24 |
| 24,57 | 0,21 |  |  | 62,03 |
| 25,44 | 0,87 |  |  | 61,16 |
| 25,70 | 0,26 |  |  | 60,90 |
| 25,79 | 0,09 |  |  | 60,81 |
| 25,85 | 0,06 |  |  | 60,75 |
| 26,05 | 0,20 |  |  | 60,55 |
| 26,19 | 0,14 |  |  | 60,41 |




## ***Kernkompetenzen der THIEMANN CONSULTING:***

- Begleitung von Unternehmensnachfolgen
- Interimsmanagement
- Unterstützung bei der strategischen Ausrichtung von Versorgung & Vertrieb national & international-, inklusiver der Begleitung bei Gesprächsterminen
- Coaching
  - Geschäftsführungen
  - Abteilungsleitungen
  - Kaufmännische & gewerbliche Mitarbeiter

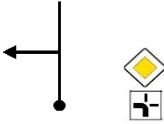
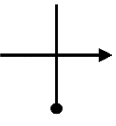

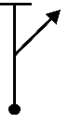
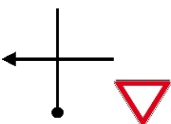
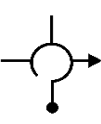
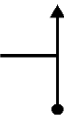




**Thiemann Consulting**  
Bahnhofstraße 19  
D-29643 Neuenkirchen



|  |            |   |       |
|--|------------|---|-------|
| Sportlich - Etappe 2<br>Schneverdingen - Munster |            |  | Seite |
| Fahrzeit   | Schnitt    |   | 5     |
| 150 min  | 34,64 km/h |   |       |

| km    |         | Richtung | Information | km   |
|-------|---------|----------|-------------|------|
| Total | Details |          |             | Rest |

|       |      |   |                                     |       |
|-------|------|---|-------------------------------------|-------|
| 26,39 | 0,20 |    |                                     | 60,21 |
| 26,46 | 0,07 |    |                                     | 60,14 |
| 26,56 | 0,10 |    |                                     | 60,04 |
| 27,10 | 0,54 |  | <b>Tor</b>                          | 59,50 |
| 27,42 | 0,32 |  |                                     | 59,18 |
| 28,26 | 0,84 |  |                                     | 58,34 |
| 28,66 | 0,40 |  |                                     | 57,94 |
| 29,35 | 0,69 |  |                                     | 57,25 |
| 30,41 | 1,06 |  | <b>Aufgabe 6<br/>Anfang Pfeil A</b> | 56,19 |

**Aufgabe 6: Fahren Sie vom Pfeil A (Karte 1) zum Pfeil E (Karte 2) über die Pfeile und Striche**

Sportlich - Etappe 2  
Schneverdingen - Munster



Fahrzeit

Schnitt

Seite

150 min

34,64 km/h

6

km

Richtung

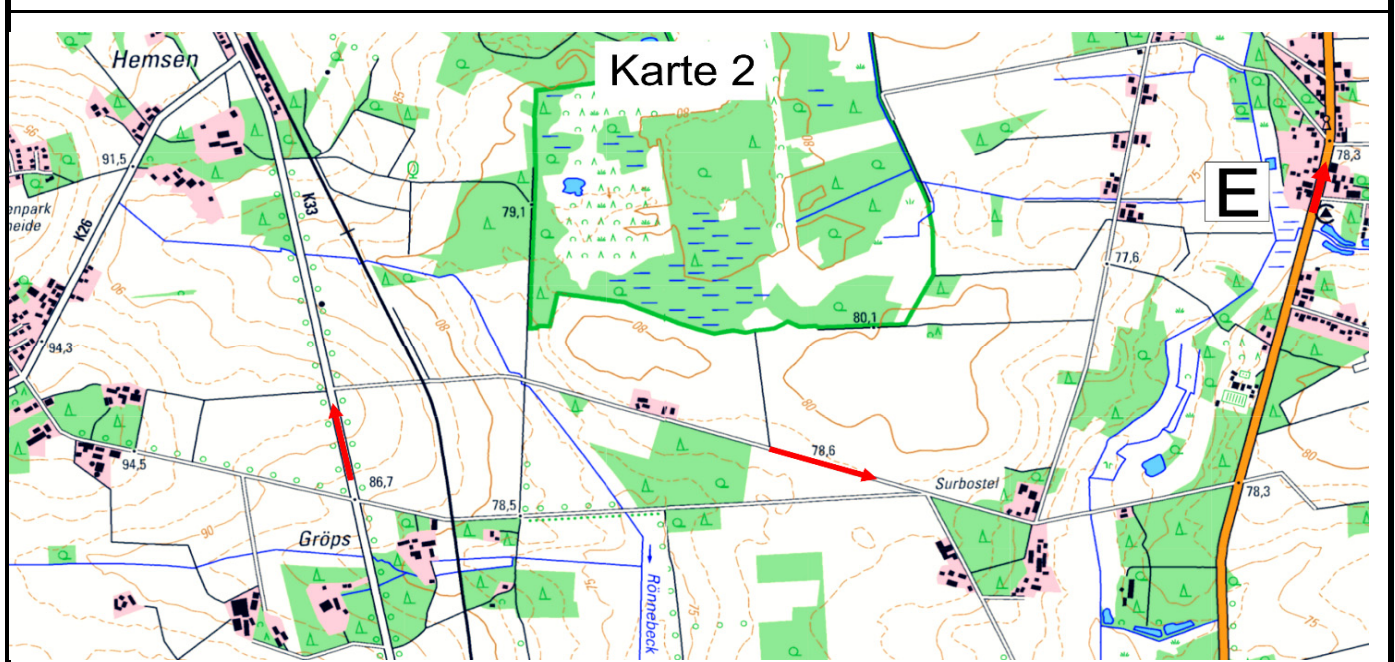
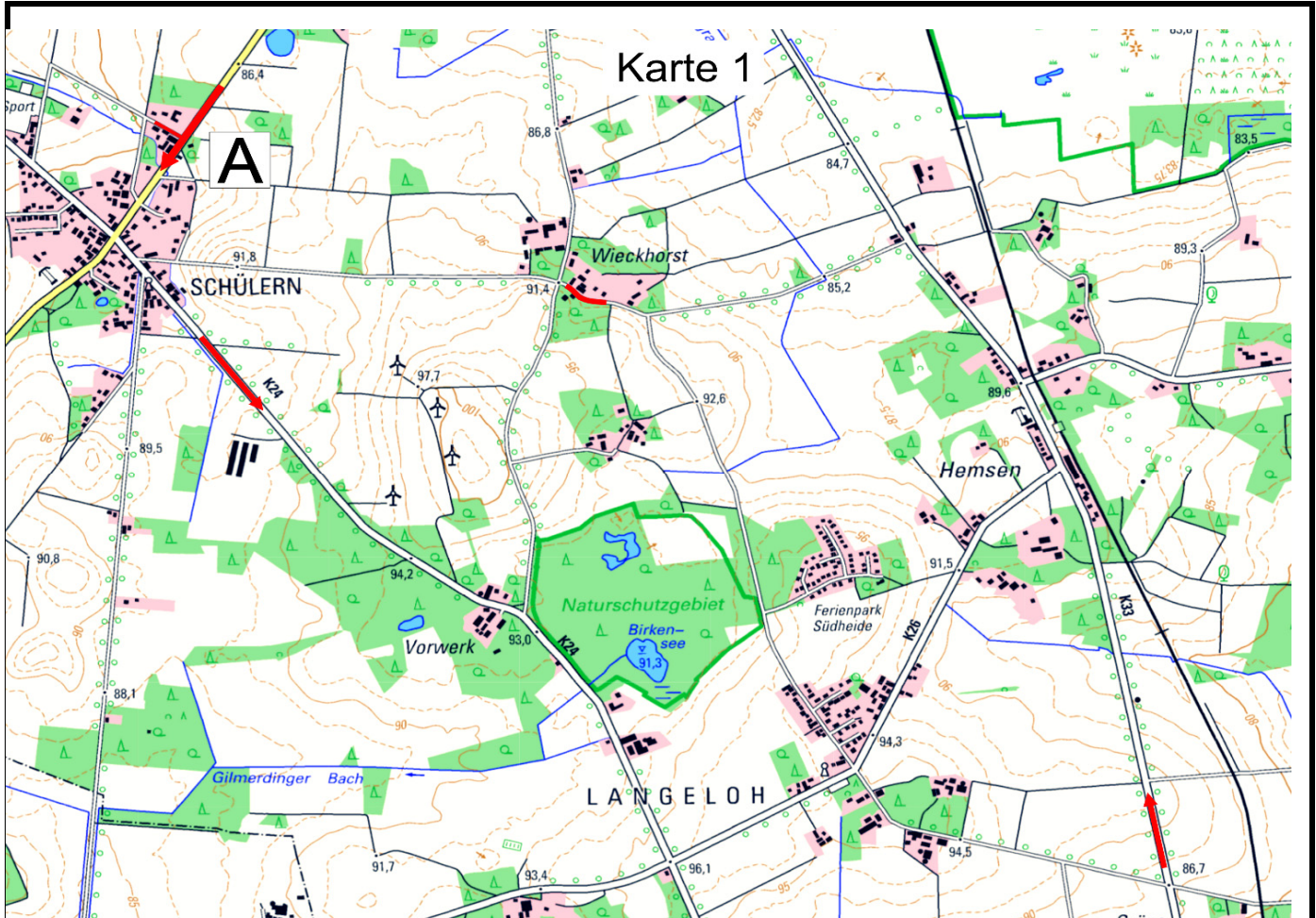
Information

km


Total

Details


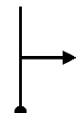
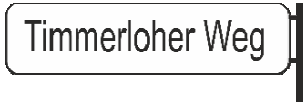
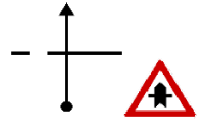

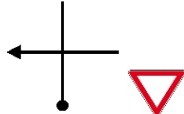
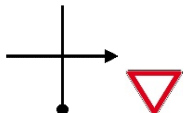

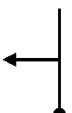

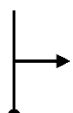
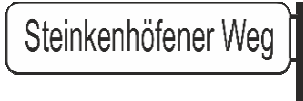
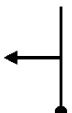
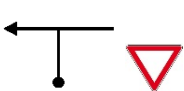
Rest





|  |            |  |       |
|--|------------|--|-------|
| Sportlich - Etappe 2<br>Schneverdingen - Munster |            |  | Seite |
| Fahrzeit   | Schnitt    |  | 7     |
| 150 min  | 34,64 km/h |  |       |

| km    |         | Richtung | Information | km   |
|-------|---------|----------|-------------|------|
| Total | Details |          |             | Rest |

|       |       |   |  |       |
|-------|-------|---|--|-------|
| 46,82 | 16,41 |    | <b>Aufgabe 6<br/>Ende Pfeil E</b>  | 39,78 |
| 46,88 | 0,06  |    |    | 39,72 |
| 48,93 | 2,05  |    |  | 37,67 |
| 49,64 | 0,71  |  |  | 36,96 |
| 50,07 | 0,43  |  |  | 36,53 |
| 52,71 | 2,64  |  |  | 33,89 |
| 56,02 | 3,31  |  |  | 30,58 |
| 56,76 | 0,74  |  |  | 29,84 |
| 58,61 | 1,85  |  |  | 27,99 |
| 59,36 | 0,75  |  |  | 27,24 |

DEIN ZUHAUSE  
DEIN GUTER MORGEN



## Heidmark Immobilien

Bahnhofstraße 19, 29643 Neuenkirchen

Tel.: 05195/ 9999850-0

Fax: 05195/ 9999850-9

info@heidmark-immobilien.de

www.heidmark-immobilien.de




**Partyservice André Netz, Im Westerfeld 4, 29633 Munster**

Tel.: 05192 - 10205, Mobil 0175 - 465 29 68

E-Mail: [partyservice.netz@freenet.de](mailto:partyservice.netz@freenet.de)

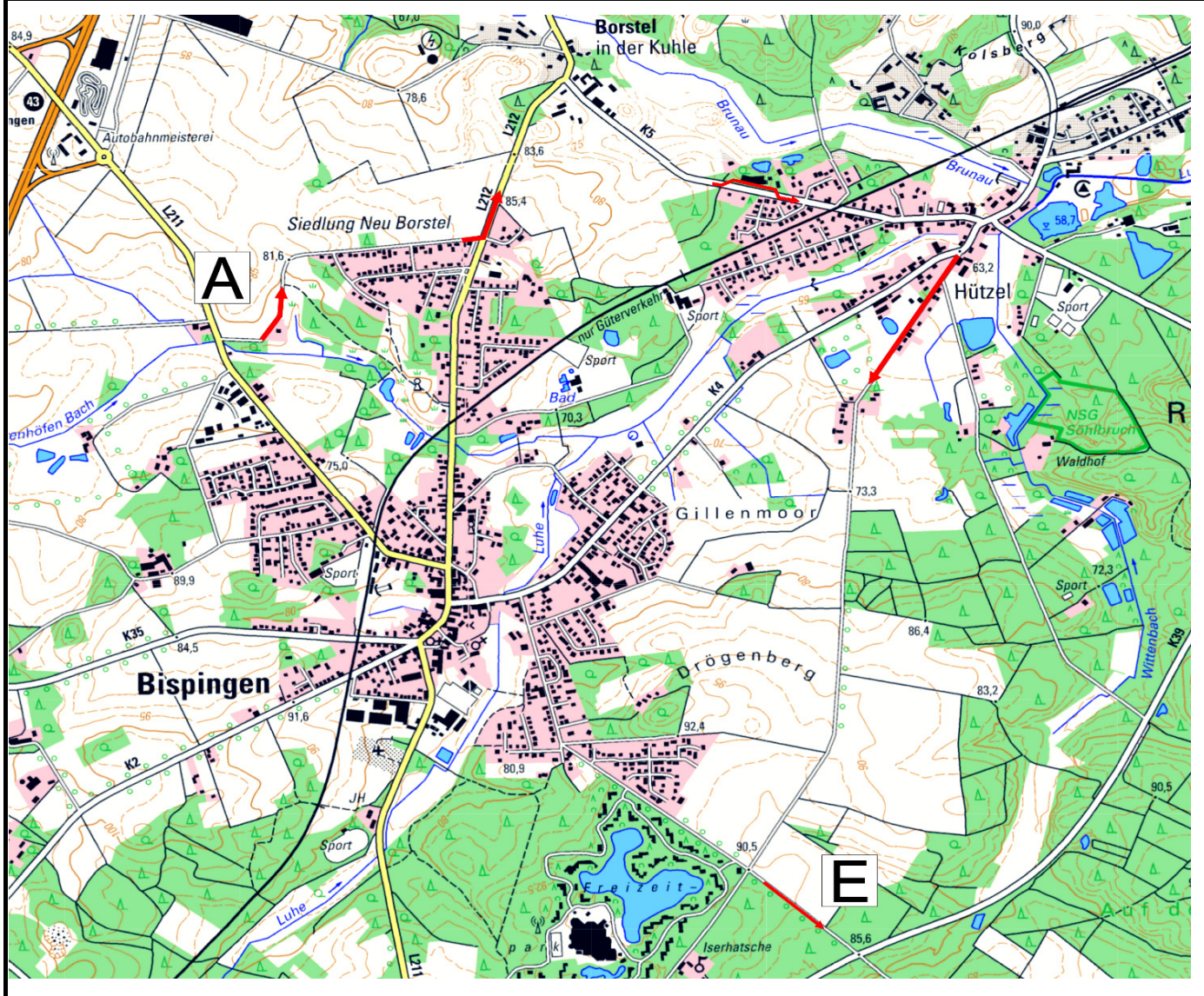



|  |            |  |       |
|--|------------|--|-------|
| Sportlich - Etappe 2<br>Schneverdingen - Munster |            |  | Seite |
| Fahrzeit   | Schnitt    |  | 8     |
| 150 min  | 34,64 km/h |  |       |

| km    |         | Richtung | Information | km   |
|-------|---------|----------|-------------|------|
| Total | Details |          |             | Rest |


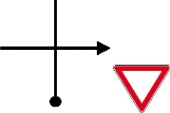
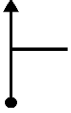
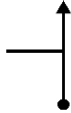
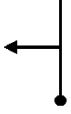
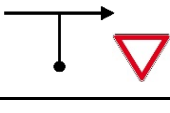
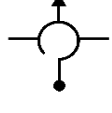

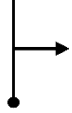

|       |      |   |                                     |       |
|-------|------|---|-------------------------------------|-------|
| 59,49 | 0,13 |  | <b>Behringer Str.</b>               | 27,11 |
| 59,65 | 0,16 |  | <b>Aufgabe 7<br/>Anfang Pfeil A</b> | 26,95 |

**Aufgabe 7: Fahren Sie vom Pfeil A zum Pfeil E über die Pfeile**



|  |            |  |       |
|--|------------|--|-------|
| Sportlich - Etappe 2<br>Schneverdingen - Munster |            |  |       |
| Fahrzeit   | Schnitt    |  | Seite |
| 150 min  | 34,64 km/h |  | 9     |

| km    |         | Richtung | Information | km   |
|-------|---------|----------|-------------|------|
| Total | Details |          |             | Rest |

|       |      |   |                                   |       |
|-------|------|---|-----------------------------------|-------|
| 66,21 | 6,56 |    | <b>Aufgabe 7<br/>Ende Pfeil E</b> | 20,39 |
| 66,36 | 0,15 |    |                                   | 20,24 |
| 67,68 | 1,32 |    |                                   | 18,92 |
| 68,27 | 0,59 |  |                                   | 18,33 |
| 68,48 | 0,21 |  |                                   | 18,12 |
| 68,66 | 0,18 |  |                                   | 17,94 |
| 70,80 | 2,14 |  |                                   | 15,80 |
| 72,10 | 1,30 |  | <b>Töpingen</b>                   | 14,50 |
| 72,29 | 0,19 |  |                                   | 14,31 |
| 72,36 | 0,07 |  |                                   | 14,24 |





H. Luhmann



D. Piskorz

## Immer in Ihrer Nähe

Kommen Sie bei uns vorbei

fair versichert  
**VGH** 

**VGH Vertretung Luhmann & Piskorz GmbH**

Heerstr. 40 29693 Hodenhagen

Tel. 05164 91111 Fax 05164 91112

Bahnhofstr. 19 29643 Neuenkirchen

Tel. 05195 972710 Fax 05195 972711

Mühlenstr. 3a 27336 Rethem

Tel. 05165 2905919 Fax 05165 2905929

Moorstr. 21 29664 Walsrode


Tel. 05161 74711 Fax 05161 74712

[www.vgh.de/heidekreis](http://www.vgh.de/heidekreis)

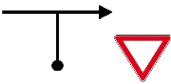
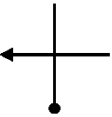





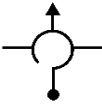


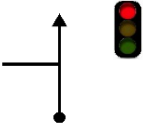

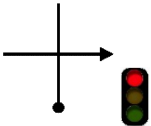
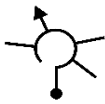
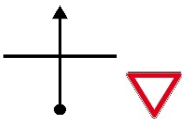
[heidekreis@vgh.de](mailto:heidekreis@vgh.de)


 Finanzgruppe




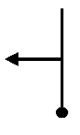

|  |            |   |       |
|--|------------|---|-------|
| Sportlich - Etappe 2<br>Schneverdingen - Munster |            |  |       |
| Fahrzeit   | Schnitt    |   | Seite |
| 150 min  | 34,64 km/h |   | 10    |

| km    |         | Richtung | Information | km   |
|-------|---------|----------|-------------|------|
| Total | Details |          |             | Rest |

|       |      |   |  |       |
|-------|------|---|--|-------|
| 72,46 | 0,10 |    |  | 14,14 |
| 73,78 | 1,32 |    |    | 12,82 |
| 74,76 | 0,98 |    |    | 11,84 |
| 77,18 | 2,42 |  |  | 9,42  |
| 78,61 | 1,43 |  |  | 7,99  |
| 78,97 | 0,36 |  |  | 7,63  |
| 80,18 | 1,21 |  |  | 6,42  |
| 80,49 | 0,31 |  |  | 6,11  |
| 81,11 | 0,62 |  |  | 5,49  |
| 81,97 | 0,86 |  |  | 4,63  |

|  |            |   |             |
|--|------------|---|-------------|
| Sportlich - Etappe 2<br>Schneverdingen - Munster |            |  | Seite<br>11 |
| Fahrzeit   | Schnitt    |   |             |
| 150 min  | 34,64 km/h |   |             |

| km    |         | Richtung | Information | km   |
|-------|---------|----------|-------------|------|
| Total | Details |          |             | Rest |

|       |      |   |                            |      |
|-------|------|---|----------------------------|------|
| 82,25 | 0,28 |  | ZK 5                       | 4,35 |
| 82,63 | 0,38 |  |                            | 3,97 |
| 82,74 | 0,11 |  | Start<br>Sollzeitprüfung 5 | 3,86 |

**Fehlig bietet eine große Auswahl an Qualitäts-Werkzeugen – auch für Ihren Oldtimer!**

Besuchen Sie uns, wir beraten Sie gern.

*Fordern Sie unseren Katalog an*


*Wir wünschen viel Spaß bei der Rallye*

**FEHLIG** Agrar-Ersatzteilmarkt  
Soltau

Fehlig GmbH Agrar-Ersatzteilmarkt  
Almhöhe 2 – 4 · 29614 Soltau · ☎ (0 51 91) 9 38 18-0  
Fax (0 51 91) 46 90 · info@fehlig.de

... und natürlich auch online unter:  
**www.fehlig.de**




|  |            |  |       |
|--|------------|--|-------|
| Sportlich - Etappe 2<br>Schneverdingen - Munster |            |  |       |
| Fahrzeit   | Schnitt    |  | Seite |
| 150 min  | 34,64 km/h |  | 12    |

|       |         |          |             |      |
|-------|---------|----------|-------------|------|
| km    |         | Richtung | Information | km   |
| Total | Details |          |             | Rest |


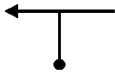
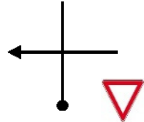

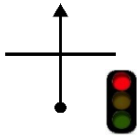
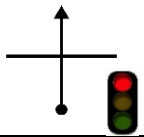
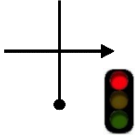
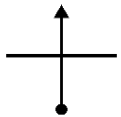
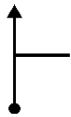

|  |   |
|--|---|
| <p>Start bis A:<br/> A bis B:<br/> A bis C:<br/> A bis D:<br/> A bis E:<br/> A bis Ziel:</p> | <p>50m<br/> 110m in 20 Sekunden<br/> 500m in 95 Sekunden<br/> 840m in 150 Sekunden<br/> 950m in 170 Sekunden<br/> 1290m in 230 Sekunden</p> |
|--|---|

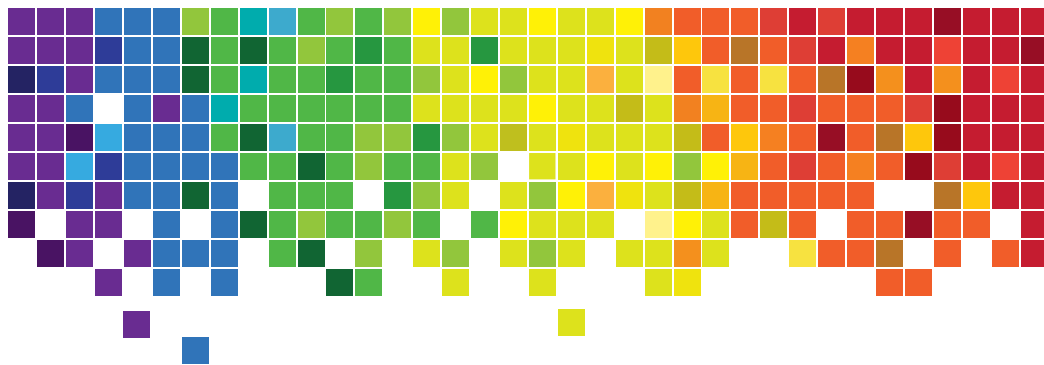




|  |            |   |       |
|--|------------|---|-------|
| Sportlich - Etappe 2<br>Schneverdingen - Munster |            |  | Seite |
| Fahrzeit   | Schnitt    |   | 13    |
| 150 min  | 34,64 km/h |   |       |

| km    |         | Richtung | Information | km   |
|-------|---------|----------|-------------|------|
| Total | Details |          |             | Rest |

|       |      |   |  |      |
|-------|------|---|--|------|
| 84,03 | 1,29 |    | <b>Ende<br/>Sollzeitprüfung 5</b>  | 2,57 |
| 84,16 | 0,13 |    |  | 2,44 |
| 84,96 | 0,80 |    |  | 1,64 |
| 85,21 | 0,25 |  |  | 1,39 |
| 85,50 | 0,29 |  |  | 1,10 |
| 86,17 | 0,67 |  |  | 0,43 |
| 86,49 | 0,32 |  |  | 0,11 |
| 86,58 | 0,09 |  |  | 0,02 |
| 86,60 | 0,02 |  | <b>ZK 6</b><br>Bitte geben Sie hier die Bordkarte 2 ab.                            | 0,00 |
|       |      |   | <b>Vorzeit erlaubt.</b><br>Folgen Sie bitte den Anweisungen der Sportwarte.        |      |



XXL DIGITALDRUCK  
LEUCHTWERBUNG  
BESCHRIFTUNGEN  
MESSEDISPLAYS  
OFFSETDRUCK  
SCHILDER

BERATUNG  
GESTALTUNG  
FERTIGUNG  
MONTAGE

MADE BY

 **WSHANNEMANN**


MEMELER STRASSE 19  
D-29633 MUNSTER

FAX.: 0 50 55.80 14  
TEL.: 0 50 55.83 42


[INFO@WSHANNEMANN.DE](mailto:INFO@WSHANNEMANN.DE)  
[WWW.WSHANNEMANN.DE](http://WWW.WSHANNEMANN.DE)

**famila**

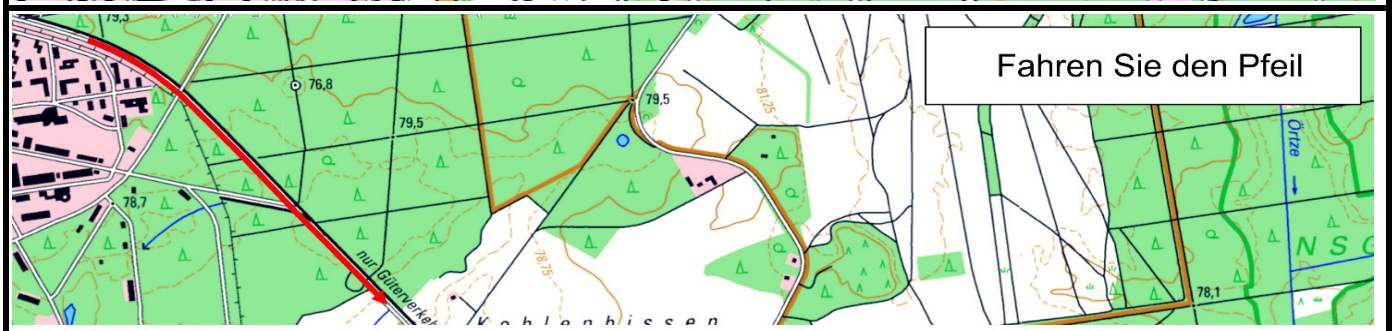
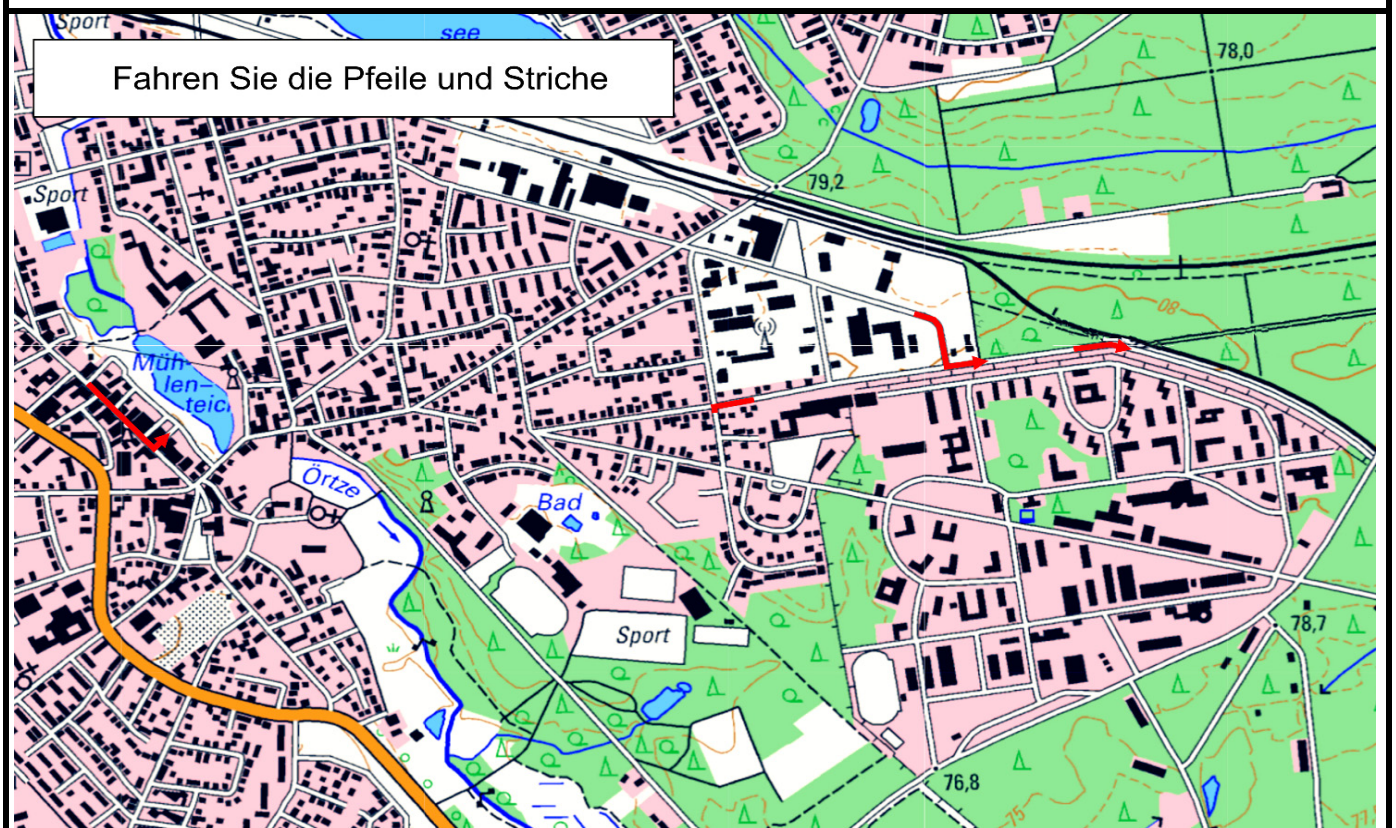
besser als gut!

|   |            |   |       |
|---|------------|---|-------|
| Sportlich - Etappe 3<br>Munster - Munster |            |  | Seite |
| Fahrzeit                                  | Schnitt    |   | 1     |
| 75 min                                    | 38,54 km/h |   |       |

|       |         |          |             |      |
|-------|---------|----------|-------------|------|
| km    |         | Richtung | Information | km   |
| Total | Details |          |             | Rest |


|      |      |   |                                    |       |
|------|------|---|------------------------------------|-------|
| 0,00 | 0,00 |  | <h1>ZK7</h1> <p>Start Etappe 3</p> | 48,18 |
|------|------|---|------------------------------------|-------|

Fahren Sie die folgenden Aufgaben zum Ziel. Innerhalb der Aufgaben ist auf kürzesten Weg von Aufgabenteil zu Aufgabenteil zu fahren. Zwischen den Karten ist auf der nachfolgenden Karte zu fahren.



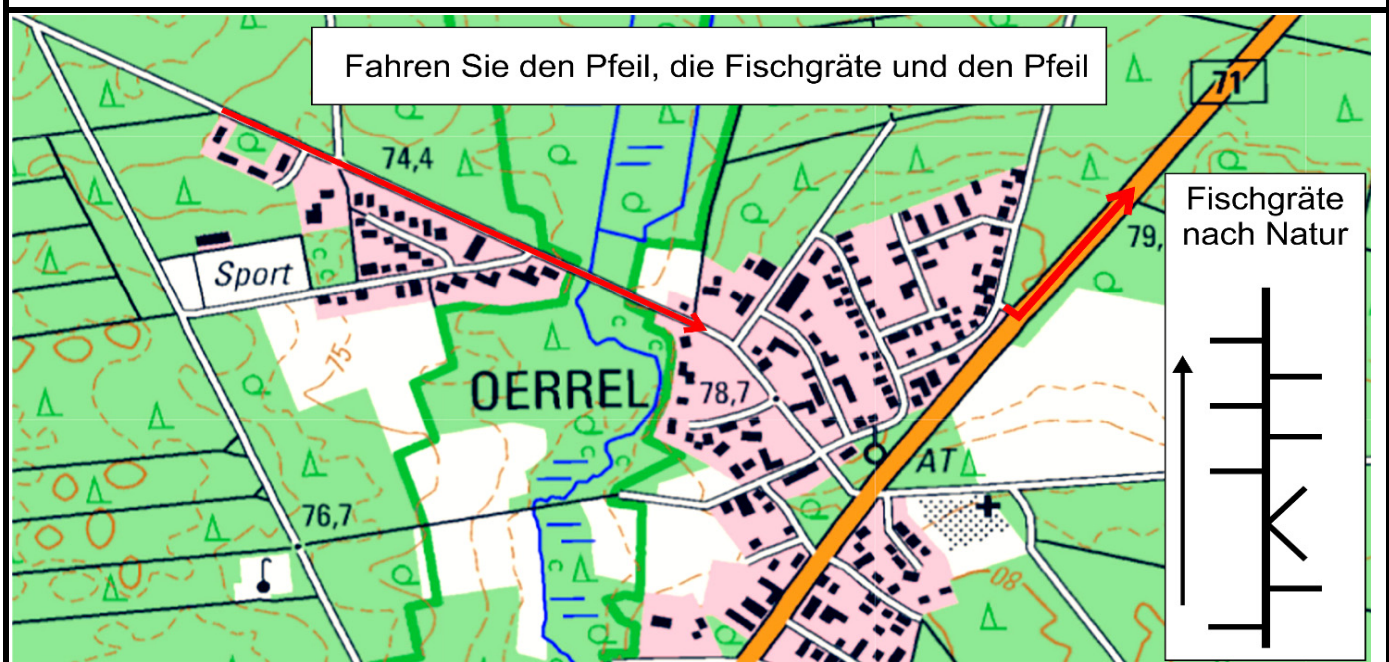
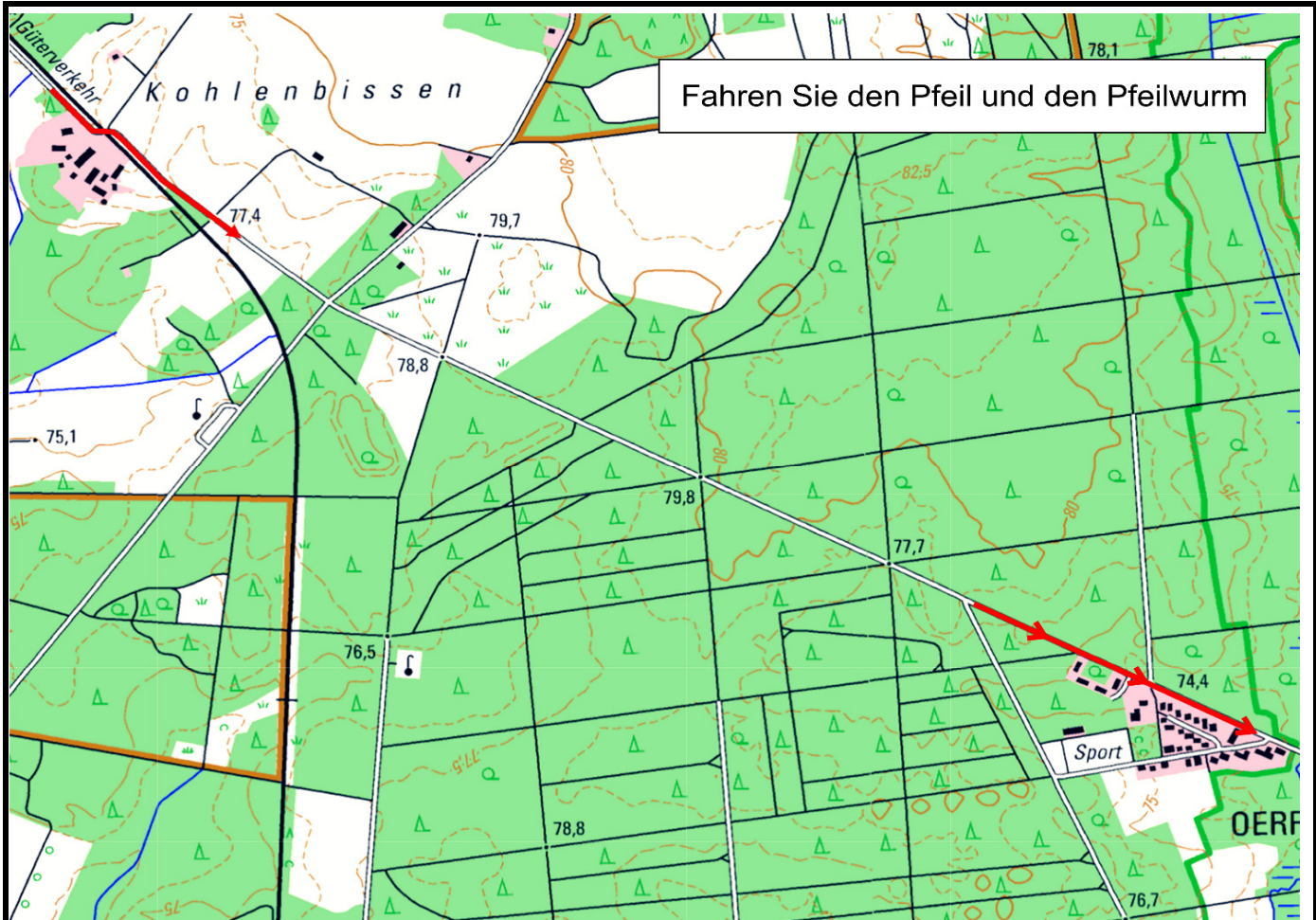


|                             |            |
|-----------------------------|------------|
| <b>Sportlich - Etappe 3</b> |            |
| Munster - Munster           |            |
| Fahrzeit                    | Schnitt    |
| 75 min                      | 38,54 km/h |



|       |
|-------|
| Seite |
| 2     |

|       |         |                 |                    |      |
|-------|---------|-----------------|--------------------|------|
| km    |         | <b>Richtung</b> | <b>Information</b> | km   |
| Total | Details |                 |                    | Rest |





**Sportlich - Etappe 3**  
Munster - Munster



Fahrzeit

Schnitt

Seite

75 min

38,54 km/h

3

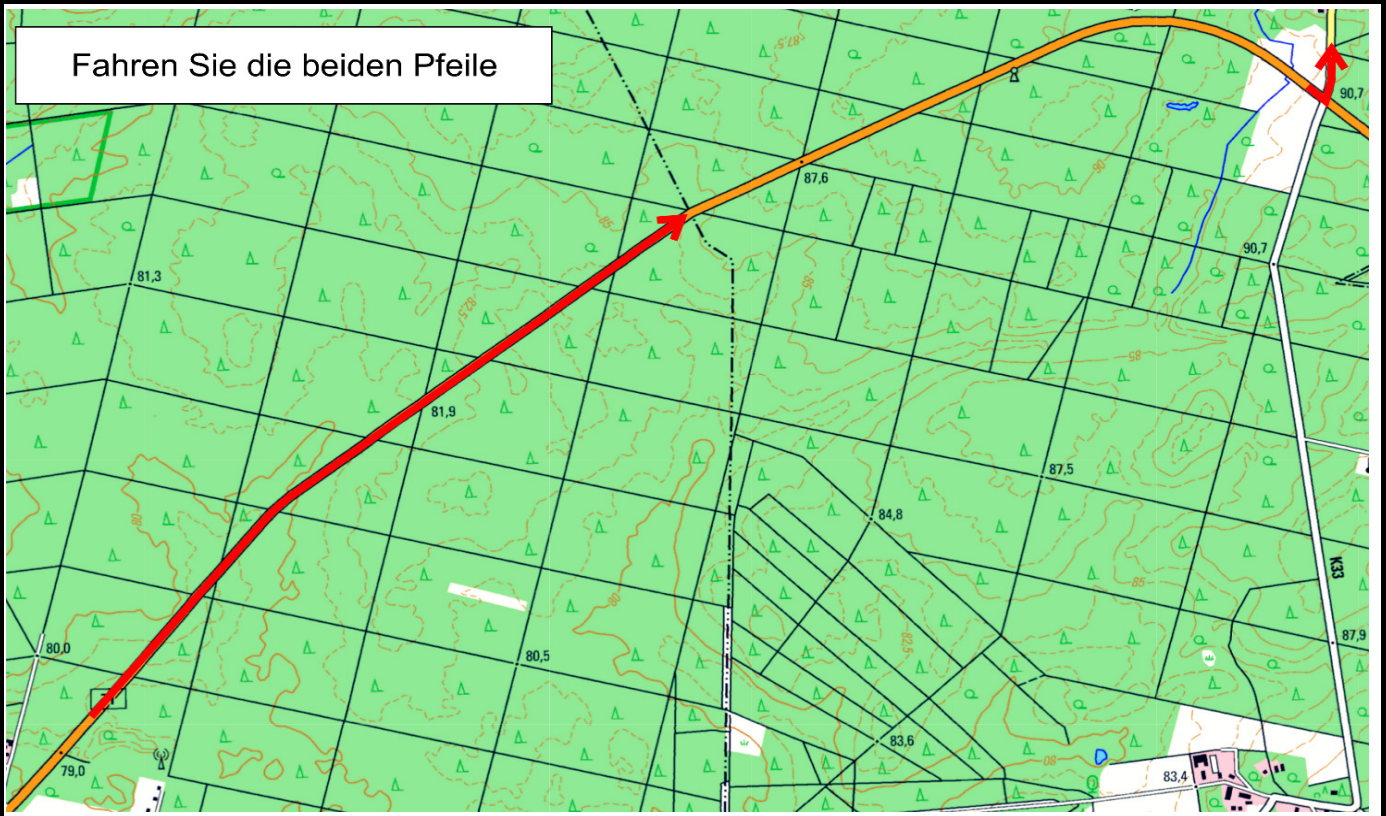
km  
Total Details

**Richtung**

**Information**

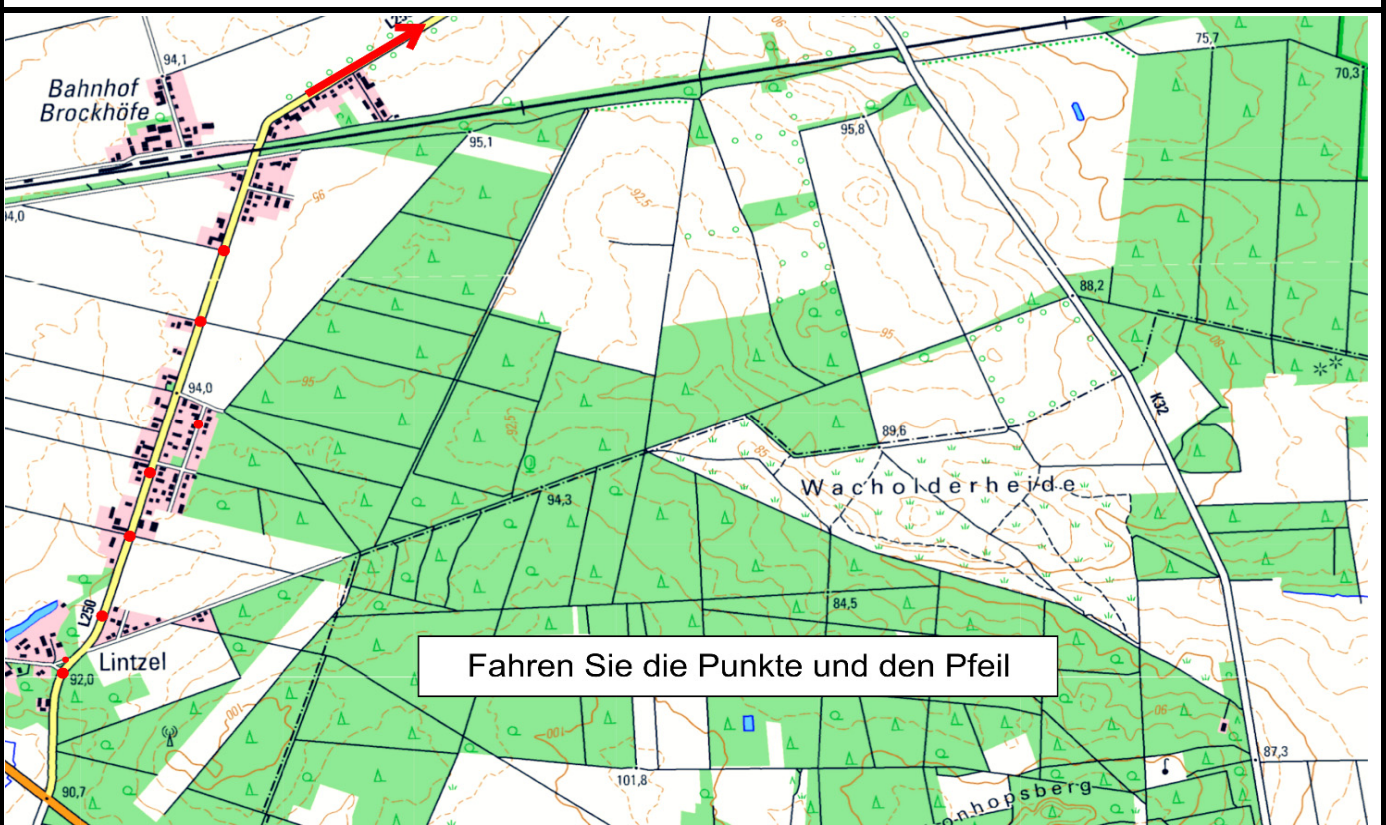
km  
Rest

Fahren Sie die beiden Pfeile



Bahnhof  
Brockhöfe

Fahren Sie die Punkte und den Pfeil





**Sportlich - Etappe 3**  
**Munster - Munster**



**Fahrzeit**

**Schnitt**

**Seite**

75 min

38,54 km/h

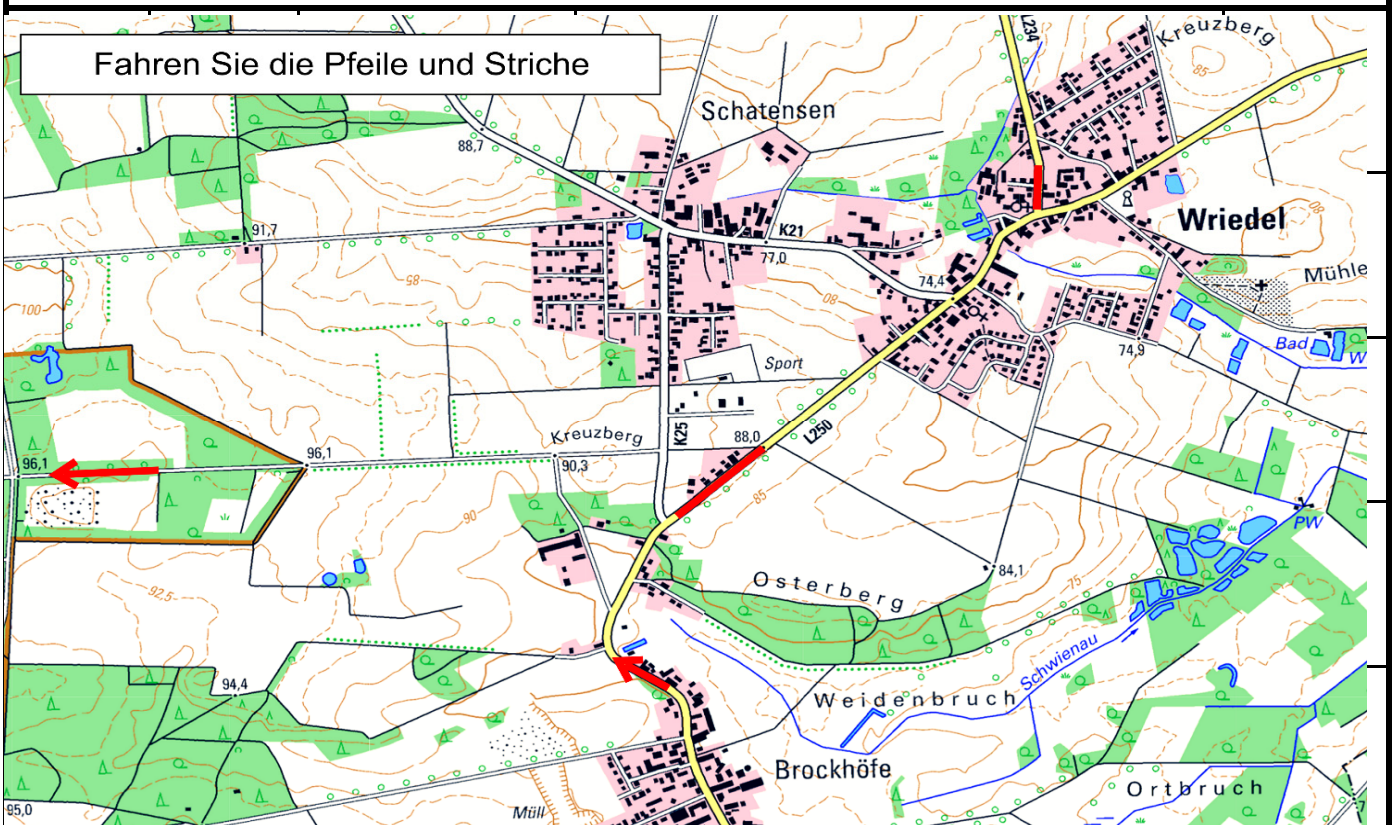
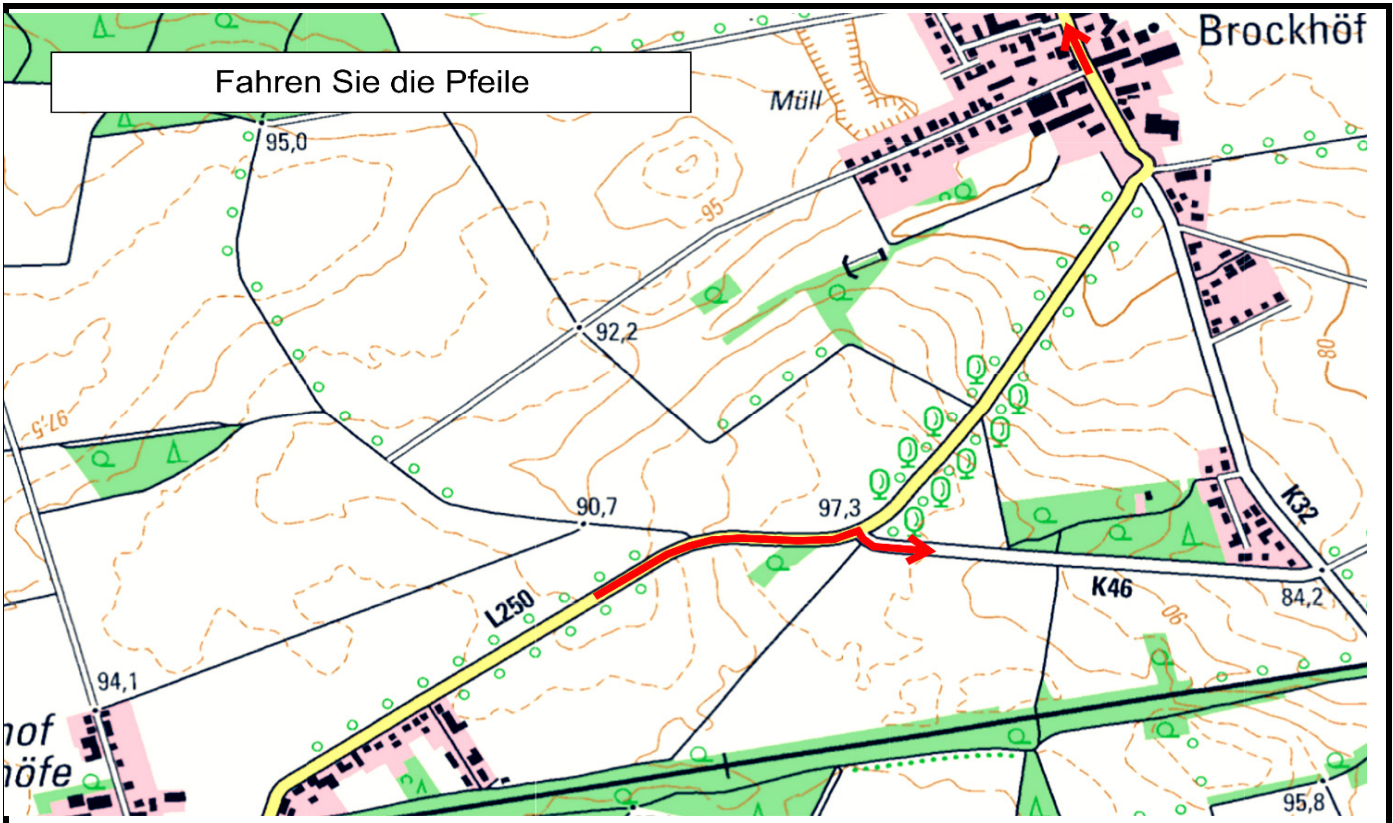
4

km  
 Total    Details

**Richtung**

**Information**

km  
 Rest





**Sportlich - Etappe 3**  
Munster - Munster



Fahrzeit

Schnitt

Seite

75 min

38,54 km/h

5

km

**Richtung**

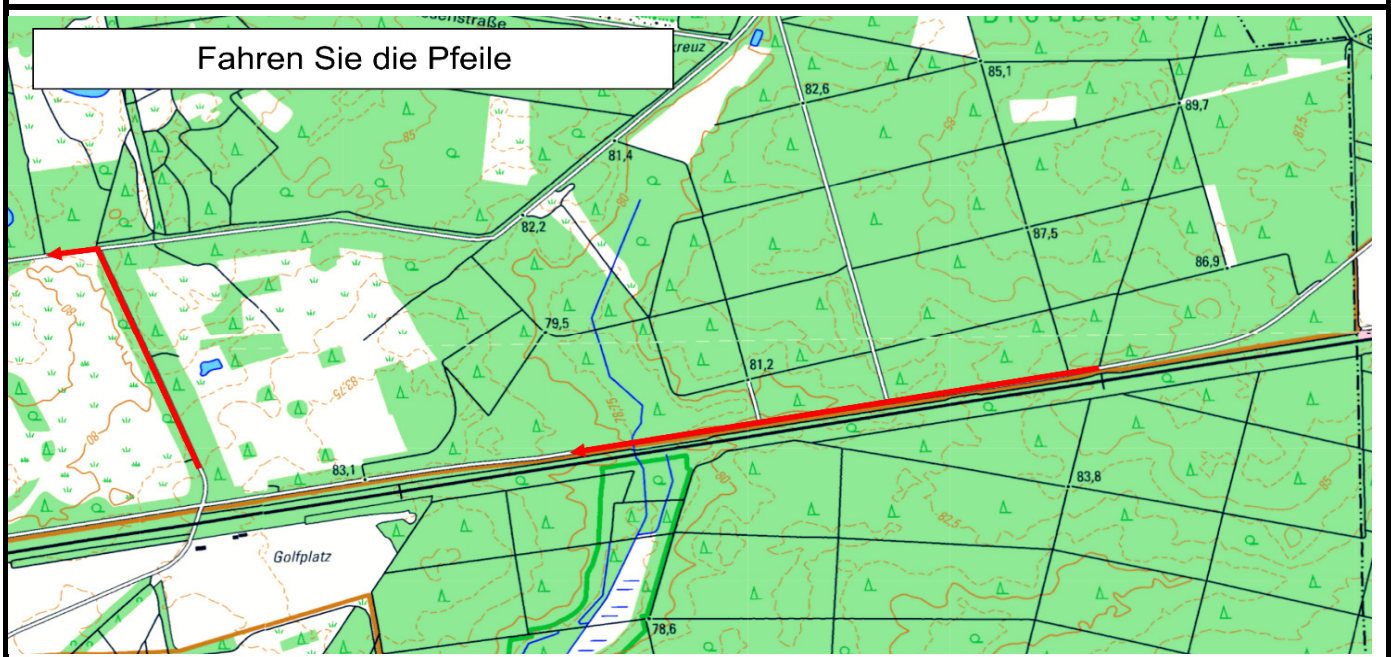
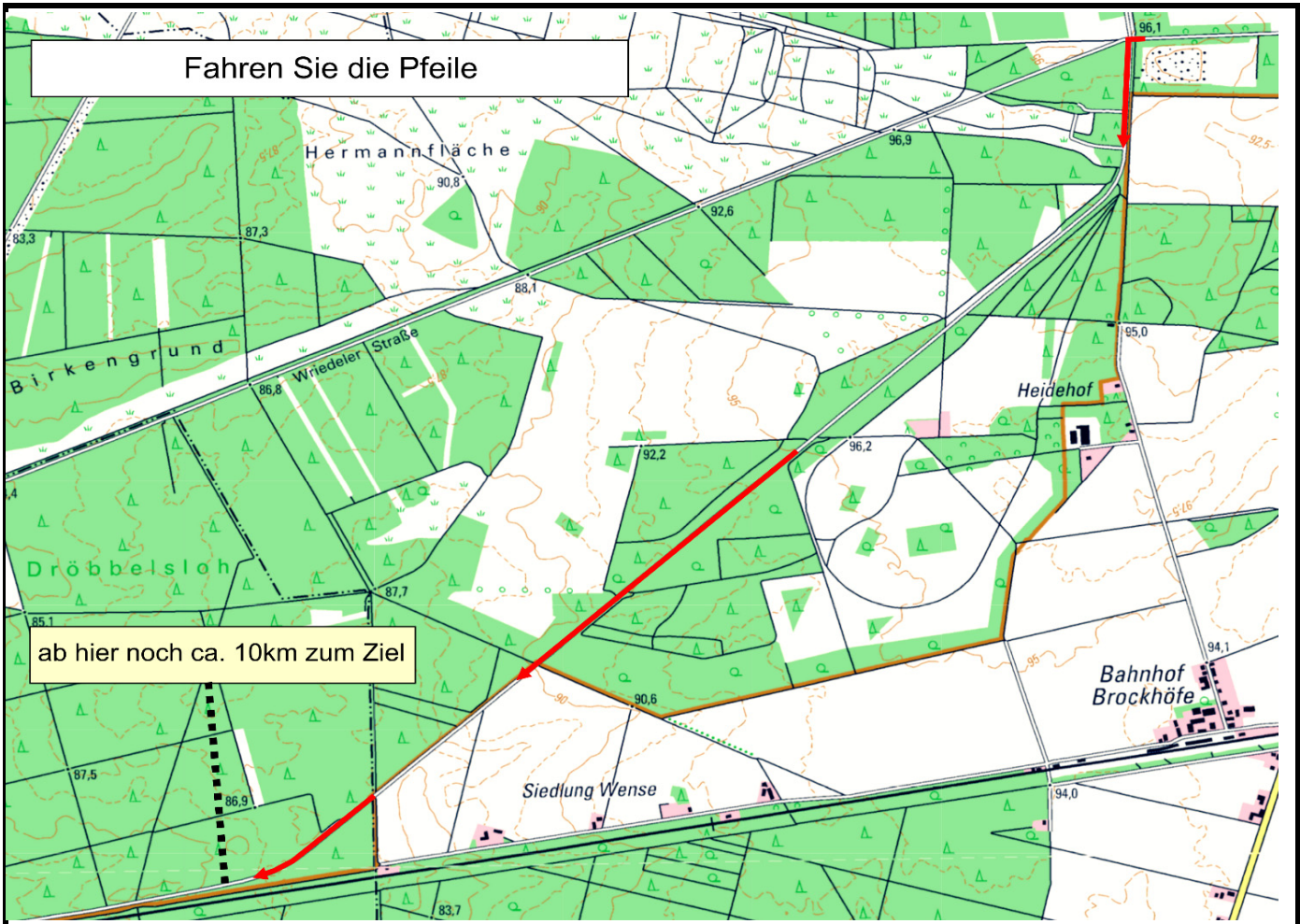
**Information**

km


Total

Details

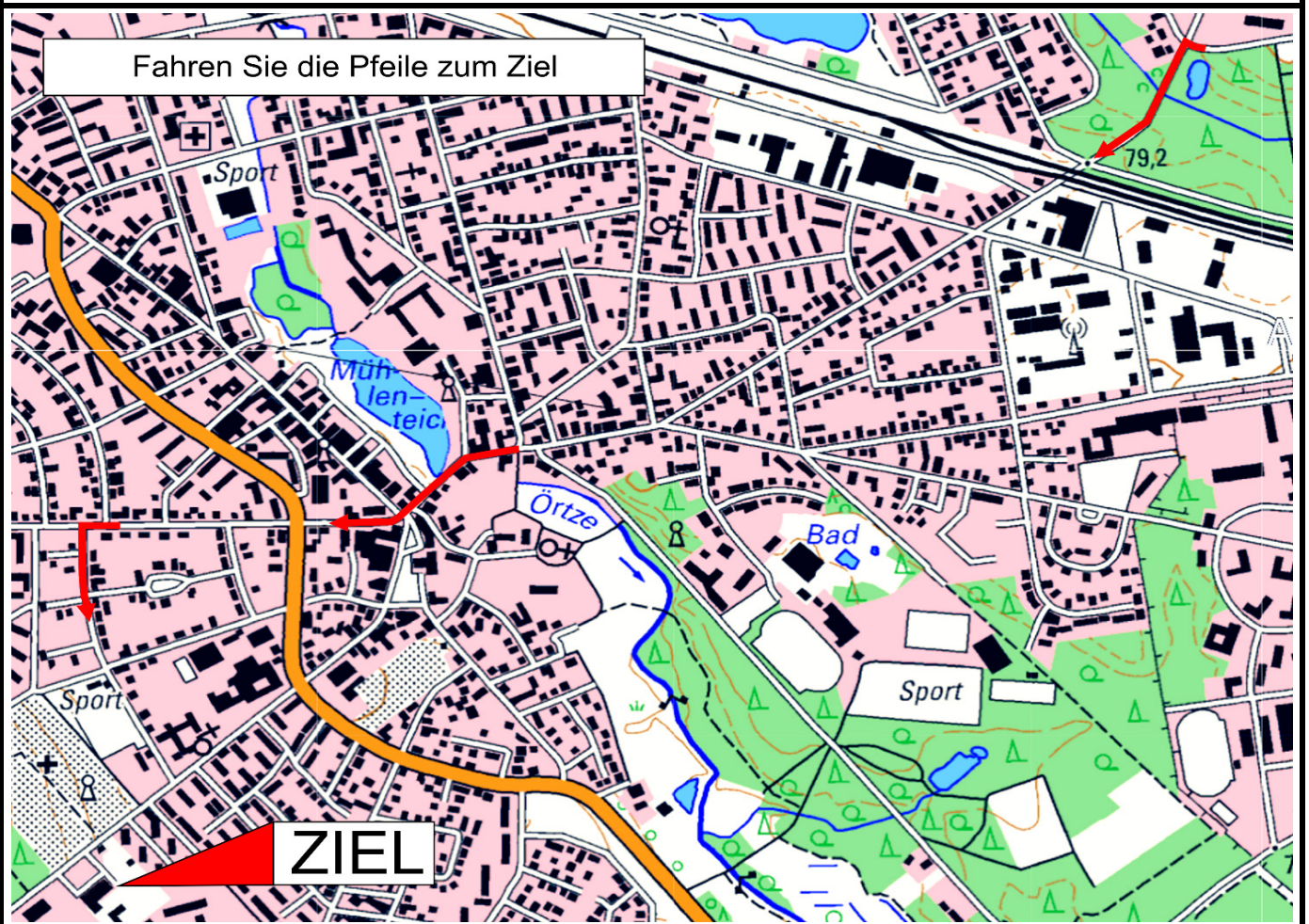
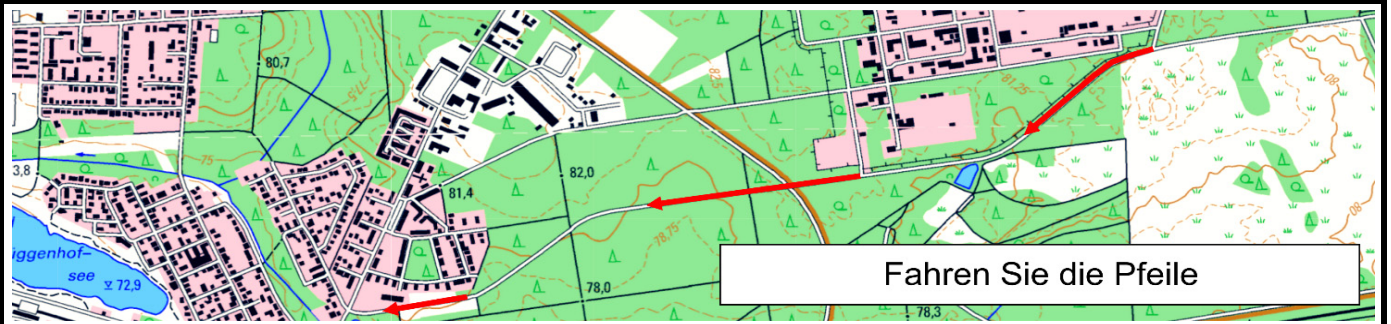
Rest






|   |            |   |       |
|---|------------|---|-------|
| Sportlich - Etappe 3<br>Munster - Munster |            |  | Seite |
| Fahrzeit                                  | Schnitt    |   | 6     |
| 75 min                                    | 38,54 km/h |   |       |

|       |         |          |             |      |
|-------|---------|----------|-------------|------|
| km    |         | Richtung | Information | km   |
| Total | Details |          |             | Rest |



|       |       |   |                                |      |
|-------|-------|---|--------------------------------|------|
| 48,18 | 48,18 |  | <b>Ziel</b><br>Vorzeit erlaubt | 0,00 |
|       |       |   |                                |      |



---

# TÜV NORD Service für Oldtimer



## Wir bieten Ihnen für Ihren Oldtimer:

- Oldtimergutachten
- Schaden- und Wertgutachten
- Hauptuntersuchungen
- Abgasuntersuchungen

Service-Tel.: 0800 80 70 600  
[www.tuev-nord.de](http://www.tuev-nord.de)

TÜV®

**TÜV NORD**

*Mobilität  
sicher genießen*